



Ajuntament de L'Hospitalet

REGENERACIÓN ECONÓMICA Y SOCIAL DEL BARRIO DE EL GORNAL DE L'HOSPITALET DE LLOBREGAT



PROYECTO PARA LA INICIATIVA URBANA (URBAN)
Enero 2008

INDICE GENERAL

0	PRESENTACIÓN Y SÍNTESIS DEL PROYECTO	5
1	DELIMITACIÓN Y DESCRIPCIÓN DEL ÁMBITO DE ACTUACIÓN	7
1.1	EL BARRIO EL GORNAL Y LA CIUDAD DE L'HOSPITALET DEL LLOBREGAT	7
1.2	DELIMITACIÓN DE LA ZONA DE ACTUACIÓN	7
1.3	DESCRIPCIÓN SINTÉTICA DEL ÁMBITO	7
2	ANÁLISIS SOCIOECONÓMICO DE LA ZONA	11
2.1	DESCRIPCIÓN GENERAL DE LAS PRINCIPALES CARACTERÍSTICAS Y PROBLEMÁTICAS.....	11
2.1.1	<i>Perfil y evolución de las características poblacionales.....</i>	11
2.1.2	<i>Actividad económica y mercado de trabajo.....</i>	12
2.1.3	<i>Problemáticas sociales.....</i>	13
2.1.4	<i>Características y problemáticas urbanas y medioambientales</i>	13
2.2	CONDICIONES DE ÁREA URBANA DE ATENCIÓN ESPECIAL	16
2.3	ANÁLISIS DAFO	19
2.3.1	<i>Debilidades</i>	19
2.3.2	<i>Amenazas</i>	19
2.3.3	<i>Fortalezas</i>	20
2.3.4	<i>Oportunidades</i>	20
2.3.5	<i>Indicadores de evolución (core indicators).....</i>	20
3	ESTRATEGIA Y OBJETIVOS DEL PROYECTO	22
3.1	ANTECEDENTES Y ENFOQUE GENERAL.....	22
3.2	SELECCIÓN DE ESTRATEGIAS Y OBJETIVOS	24
3.3	COORDINACIÓN CON LOS INTERLOCUTORES SOCIALES	24
3.4	CARÁCTER INNOVADOR.....	25
3.5	IGUALDAD DE OPORTUNIDADES	25
3.6	VINCULACIÓN CON LA ESTRATEGIA GENERAL DE DESARROLLO	26
3.7	MEDIO AMBIENTE URBANO	26
4	DESCRIPCIÓN DE LAS ACTUACIONES.....	28
4.1	ACTUACIONES GENERALES NO INCLUIDAS EN LA SOLICITUD.....	28
4.2	ACTUACIONES DEL PROYECTO	31
4.2.1	<i>Descripción general agrupada por áreas temáticas.....</i>	31
4.2.2	<i>Fichas de las actuaciones</i>	32
4.3	CALENDARIO DE LAS ACTUACIONES	48
4.4	SÍNTESIS DE IMPACTOS PREVISTOS Y RELACIÓN CON LAS ESTRATEGIAS Y OBJETIVOS PROPUESTOS....	49
5	BUEN GOBIERNO Y GESTIÓN DEL PROYECTO	52
5.1	INFORMACIÓN Y PUBLICIDAD	52
5.2	GESTIÓN Y SEGUIMIENTO.....	52
6	PRESUPUESTO Y PLAN FINANCIERO	55
6.1	DESCRIPCIÓN DEL PRESUPUESTO Y LOS COSTES TOTALES SUBVENCIONABLE	55
6.2	SOBRE LA NATURALEZA DE LOS GASTOS Y SU ADECUACIÓN A LAS NORMAS DE SUBVENCIONABILIDAD..	56
6.3	PLAN FINANCIERO	59
6.4	CONTRIBUCIÓN COMUNITARIA Y FINANCIACIÓN	59

INDICE DE TABLAS

Tabla 1. Datos generales de la zona de actuación y proporción sobre el barrio Gornal	7
Tabla 2. Evolución de la población.....	11
Tabla 3. Distribución de la población	11
Tabla 4. Distribución del peso de los grandes grupos de población dependiente por manzanas del ámbito	11
Tabla 5. Nivel de instrucción de la población >10 años.....	12
Tabla 6. Peso de la población extracomunitaria en el ámbito por manzanas.....	12
Tabla 7. Actividad de la población.....	12
Tabla 8. Población ocupada.....	12
Tabla 9. Población según situación laboral.....	12
Tabla 10. Distribución de los ocupados por grandes grupos de cualificación.	12
Tabla 11. Principales actividades económicas de la zona.....	13
Tabla 12. Resumen actividades económicas.....	13
Tabla 13. Problemas y demandas (P-D) presentadas en el Centro Municipal S. S. Gornal	13
Tabla 14. Desglose de los tres valores más altos de Problemas y Demandas	13
Tabla 15. Ayudas a Familias 2006, suministros, comedor escolar, vacaciones y alimentación básica	13
Tabla 16. Distribución de la antigüedad de residencia por manzanas del ámbito.....	14
Tabla 17. Indicadores de área urbana de atención especial del barrio Gornal	17
Tabla 18. Indicador local de riesgo comparado de exclusión social.....	18
Tabla 19. Puntuación estimada de los indicadores de área urbana de atención especial del barrio Gornal	18
Tabla 20. <i>Core Indicators</i> de evolución de la situación de la zona, impactos y realizaciones	20
Tabla 21. Entidades participantes en la elaboración del Plan de Mejora	24
Tabla 22. Vinculación de las actuaciones propuestas con las estrategias de la Carta de Leipzig.....	27
Tabla 23. Actuaciones del proyecto por áreas temáticas	31
Tabla 24. Ficha de Actuación Wi-Fi y Dinamización digital	33
Tabla 25. Ficha actuación Fomento de la Integración social e Igualdad de Oportunidades	34
Tabla 26. Ficha de actuación Dispositivo de transición Escuela-Trabajo.....	35
Tabla 27. Ficha de actuación Campaña Ahorro de agua.....	36
Tabla 28. Ficha de actuación Construcción de un depósito de aguas freáticas para riego y limpieza	37
Tabla 29. Ficha de actuación Microintervenciones en el espacio público	38
Tabla 30. Ficha de actuación Equipamiento Gornal Activa	39
Tabla 31. Ficha de actuación Plan de dinamización comercial	40
Tabla 32. Ficha de actuación Programa de apoyo a empresas y emprendedores	41
Tabla 33. Ficha de actuación Carril-Bici.....	42
Tabla 34. Ficha de actuación Instalaciones Fotovoltaicas.....	43
Tabla 35. Ficha de actuación Centro de Formación de Técnicos de Deporte.....	44
Tabla 36. Ficha de actuación Dinamización de la red social y cívica	45
Tabla 37. Ficha de actuación Cableado de Fibra Óptica	46
Tabla 38. Ficha de actuación Formación profesional Ocupacional	47
Tabla 39. Impactos directos estimados derivados de la ejecución del proyecto	49
Tabla 40. Impactos de las actuaciones en las estrategias y objetivos	50
Tabla 41. Diagrama de participantes y órganos de seguimiento y gestión del proyecto.....	53
Tabla 42. Distribución del presupuesto por Área temáticas y actuaciones	55
Tabla 43. Distribución del coste total subvencionable por tipo de gasto y actuaciones	57
Tabla 44. Distribución del coste total subvencionable por anualidades y actuaciones	58
Tabla 45. Plan financiero del proyecto	59

INDICE DE PLANOS E IMAGENES

Plano 1. Gornal y los barrios de la ciudad.....	7
Plano 2. Ubicación y delimitación del ámbito del proyecto	9
Plano 3. Principales equipamientos del ámbito y infraestructuras del entorno.....	10
Plano 4. Representación de algunas variables socioeconómicas del Barrio Gornal.....	15
Plano 5. Escenario de transformación urbana del ámbito del barrio Gornal	23
Plano 6. Actuaciones generales en el ámbito de actuación (no incluidas en la solicitud)	30
Plano 7. Actuaciones del proyecto	51

0 Presentación y síntesis del proyecto

1. El Gornal es un polígono de viviendas construido en los años '70 en el triángulo formado por las vías del ferrocarril, la Granvía y la prolongación de la zona industrial en el este de la ciudad. Se ha **caracterizado desde sus orígenes por el aislamiento y la segregación urbanas.. Además, el déficit de equipamientos y la escasa oferta comercial y de servicios se ha visto acompañado de una evolución demográfica negativa.** Pero con ser importantes las anteriores, el Gornal **presenta singularmente unos niveles de riesgo de exclusión social y de dificultades de acceso a las oportunidades que son de los más importantes de toda la ciudad.** Como bien señala la propia UE (COM (2006) 385 final) se produce así la **asociación de disparidades espaciales y sociales que constituyen un área urbana vulnerable** y que merece una especial atención.
2. **El barrio el Gornal de L'Hospitalet de Llobregat ya está viviendo y vivirá en el futuro inmediato una transformación sin precedentes,** sólo comparable al de su propia creación. En este proceso confluyen en tiempo y lugar un conjunto de grandes inversiones en infraestructuras y actuaciones urbanísticas (las obras del AVE y el posterior soterramiento de las vías de Renfe, la remodelación de la Granvía y la Plaza Europa, la línea 9 del Ferrocarril Metropolitano) con las propuestas definidas en un Plan de Mejora del Barrio promovido por el Ayuntamiento y acordado el año 2006 con la participación y el consenso de los vecinos y entidades del barrio. Sin embargo, estas **necesitan ser complementadas para constituir un proceso de regeneración que comporte el desarrollo sostenible del barrio,** entendido como la capacidad del propio barrio para impulsar y mantener el bienestar de sus vecinos, el desarrollo económico y el equilibrio medioambiental.

Este proyecto se origina y justifica con este propósito.

3. La **estrategia de regeneración propuesta se articula en tres ejes:** la mejora de la **calidad urbana i la correcta inserción en la ciudad y el entorno metropolitano,** la **promoción de la vida cívica, social y económica y la creación de equipamientos y servicios** que la sustenten y, particularmente, una **intensiva intervención en los colectivos en mayor riesgo** para el aprovechamiento de las nuevas oportunidades del nuevo entorno. Dicha estrategia y este proyecto cuentan con el **apoyo explícito de más de una veintena de entidades del barrio, reforzando el enfoque principal de interlocución** con los actores locales como estrategia de regeneración.
4. Las actuaciones que se presentan contemplan la mayoría de áreas temáticas de la convocatoria, en un **enfoque integrado que se caracteriza por su complementariedad con el conjunto de intervenciones públicas de todo tipo que se están realizando en el ámbito,** y que incorpora una visión innovadora en las actuaciones públicas precedentes, reforzando así mismo la componente participativa imprescindible para hacer posible y real el proceso de regeneración. Destacan particularmente en las acciones la creación de un equipamiento –Gornal Activa- para la dinamización empresarial, comercial y del empleo, y de un equipamiento deportivo que permita la formación de técnicos en deporte; tanto en el ámbito del barrio como de la ciudad. Ambas actuaciones servirán de soporte para un conjunto de programas dirigidos a superar las dificultades que impiden la integración social y la igualdad de oportunidades y, por último, diversas actuaciones en el espacio público y en las dotaciones ambientales. Las actuaciones supondrán más de **10.000 m² de equipamientos nuevos y espacio público mejorado, cerca de un millar de participantes beneficiarios de acciones de integración, igualdad, formación laboral y empresarial, y unas medidas de sostenibilidad medio ambiental** que

supondrán un ahorro anual de 1,3 Hm³ de agua, la generación de 36.000 Kwh anuales de energía limpia y la reducción de 80 TM anuales de emisiones de CO2.

5. **El proyecto se vincula directamente a las estrategias locales, regionales y comunitarias de desarrollo urbano sostenible.** En el ámbito de la ciudad, permite **completar la profunda transformación en curso que está situando L'Hospitalet de Llobregat** como una ciudad moderna y dinámica, industrial y de servicios, integradora de sus diversos barrios y con una trama urbana de calidad, una polaridad nueva en el entorno metropolitano de Barcelona. Desde la perspectiva general, el proyecto refuerza la **contribución de la zona a las estrategias de la Carta de Leipzig, particularmente en los ámbitos de innovación, formación y conocimiento y fortalecimiento a nivel local de la economía y la política del mercado laboral.**

1 Delimitación y descripción del ámbito de actuación

1.1 El barrio el Gornal y la ciudad de L'Hospitalet del Llobregat

El barrio del Gornal se ubica en la zona sureste de la ciudad de L'Hospitalet de Llobregat. Es uno de los 13 barrios en que se divide el municipio según la división administrativa aprobada por la corporación en el año 2002.

El barrio presenta funciones mixtas residenciales, de equipamientos supralocales, y zonas industriales y residenciales de tipo residual que en estos momentos se encuentran en fase de transformación.

Es uno de los barrios más pequeños en cuanto a residentes y se sitúa en el límite de la zona urbana residencial. Representa poco menos del 3% de los residentes del municipio y el 4,6% de la superficie del término.

Plano 1. Gornal y los barrios de la ciudad



1.2 Delimitación de la zona de actuación

Se propone una zona de actuación que incluye la mayor parte de la zona residencial del barrio el Gornal, incluyendo la totalidad de las secciones censales 622, 632, 626, 629, 617 y 608 y dos manzanas limítrofes con las anteriores, de las secciones 616 y 301, de usos residenciales la primera y destinada a equipamientos la segunda. (Ver el Plano 2)

La población de la zona de intervención delimitada, es de 7.270 habitantes, y se distribuye en una superficie de 25,31 Ha., (Tabla 1).

Tabla 1. Datos generales de la zona de actuación y proporción sobre el barrio Gornal

	Zona de actuación	Barrio Gornal	Zona s/Total Barrio
Superficie(Km ²)	0,25	0,57	43,9%
Población residente (2006)	7.270	7.564	96,1%

La zona delimitada es un área unificada y suficientemente homogénea, que presenta características singulares que comportan su condición de área urbana de atención especial.

La no inclusión del resto de las zonas censales 616 y 301 se deriva de las propias características de las mismas, que la alejan del proyecto objeto de formulación. La sección 616 incluye una zona de mejora y transformación urbana en curso y áreas de zona industrial. La sección 301 es muy mayoritariamente de uso industrial actual, y el planeamiento contempla igualmente su futura mejora y transformación.

1.3 Descripción sintética del ámbito

El Polígono Gornal fue construido por iniciativa pública del Ministerio de la Vivienda durante la primera mitad de los años 70 y su desarrollo se completó durante la década siguiente, contabilizando un total de 2.252 viviendas, distribuidas en 43,5 Ha.

Desde aquella época apenas se han producido nuevas edificaciones, excepto las de una nueva promoción pública de viviendas del INCASOL

realizadas ya en los primeros años del presente siglo.

Delimitado por las vías del ferrocarril, la Granvía y las zonas industriales, la segregación espacial respecto al conjunto de la ciudad ha condicionado la vida de sus habitantes.

El ámbito objeto de la actuación presenta una ordenación y una edificación propia de los barrios periféricos del área metropolitana de los años 70, siguiendo también la parte de nueva creación un modelo similar de implantación. Internamente, la ordenación del barrio se articula entorno de los viales de la Avenida Carmen Amaya y la calle de Joncs.

El conjunto está compuesto por unas edificaciones aisladas de volumetría específica que se desarrollan en 4 tipologías edificatorias. Una que surge de la macla de dos torres de base cuadrada con gran altura de planta baja y 15 plantas piso, un bloque lineal de planta baja y 3 plantas piso, y unos pequeños bloques que surgen de la macla de dos edificios de base cuadrada de planta baja y 4 plantas piso, estas dos últimas tipologías tienen las plantas bajas libres mientras que en los edificios de más altura, estas se destinan al uso comercial.

En la parte situada al norte del ámbito la tipología edificatoria se desarrolla en edificios lineales de planta baja y cinco y/o seis plantas piso, con uso exclusivo de vivienda en cada una

de sus plantas. En conjunto el ámbito cuenta con 62 edificaciones con un total de 1933 viviendas, de las cuales 1810 se destinan a residencia principal.

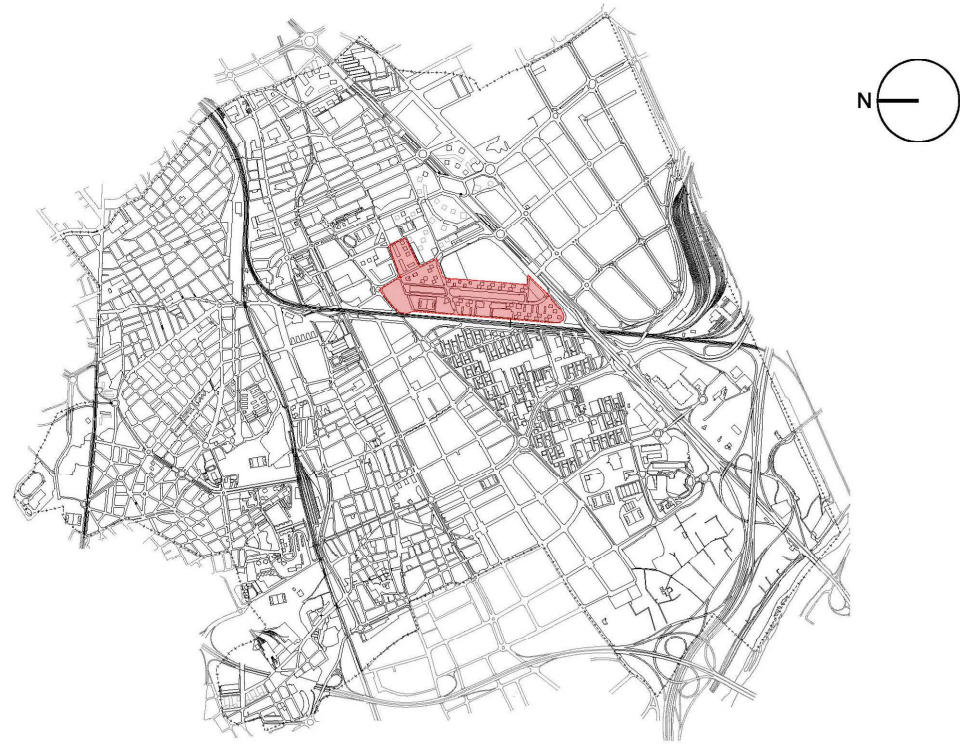
La disposición de los diferentes edificios libera una gran cantidad de espacio público destinado a espacios libres, zonas ajardinadas o bien a situar los diferentes equipamientos existentes en el barrio.

La especial localización del ámbito entre dos barreras urbanísticas tan claras como la Granvía y las vías del tren, han condicionado de forma muy concreta la calidad, la conservación y el estado de estos espacios, así como las necesidades de esta parte de la ciudad

La composición social del barrio se ha visto condicionada por su vinculación en origen al "Plan de erradicación del barraquismo y fincas ruinosas", siendo uno de los colectivos más significativos los habitantes procedentes de diferentes asentamientos de barracas, en un porcentaje importante de etnia gitana.

En la actualidad casi el 60% de sus habitantes tienen 20 años o más de residencia en el mismo. La zona de actuación, en su conjunto, no presenta un perfil demográfico muy diferenciado del conjunto de la ciudad, siendo en cambio destacable la singularidad de sus características socioeconómicas.

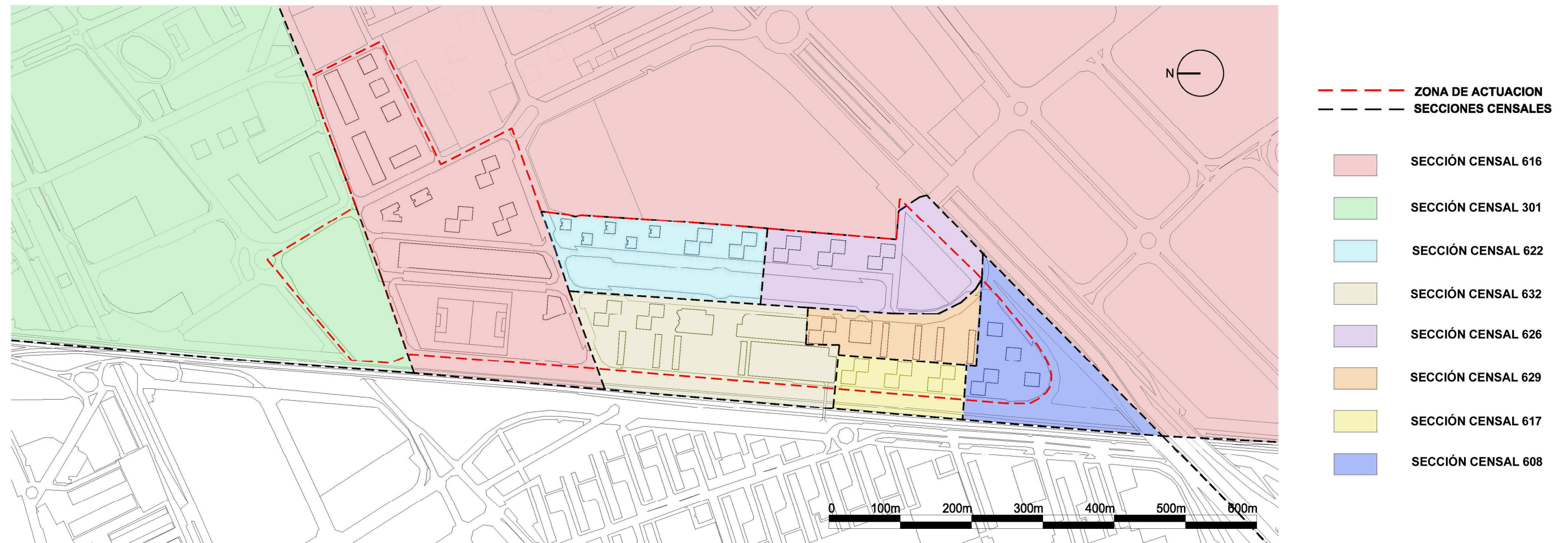
Plano 2. Ubicación y delimitación del ámbito del proyecto



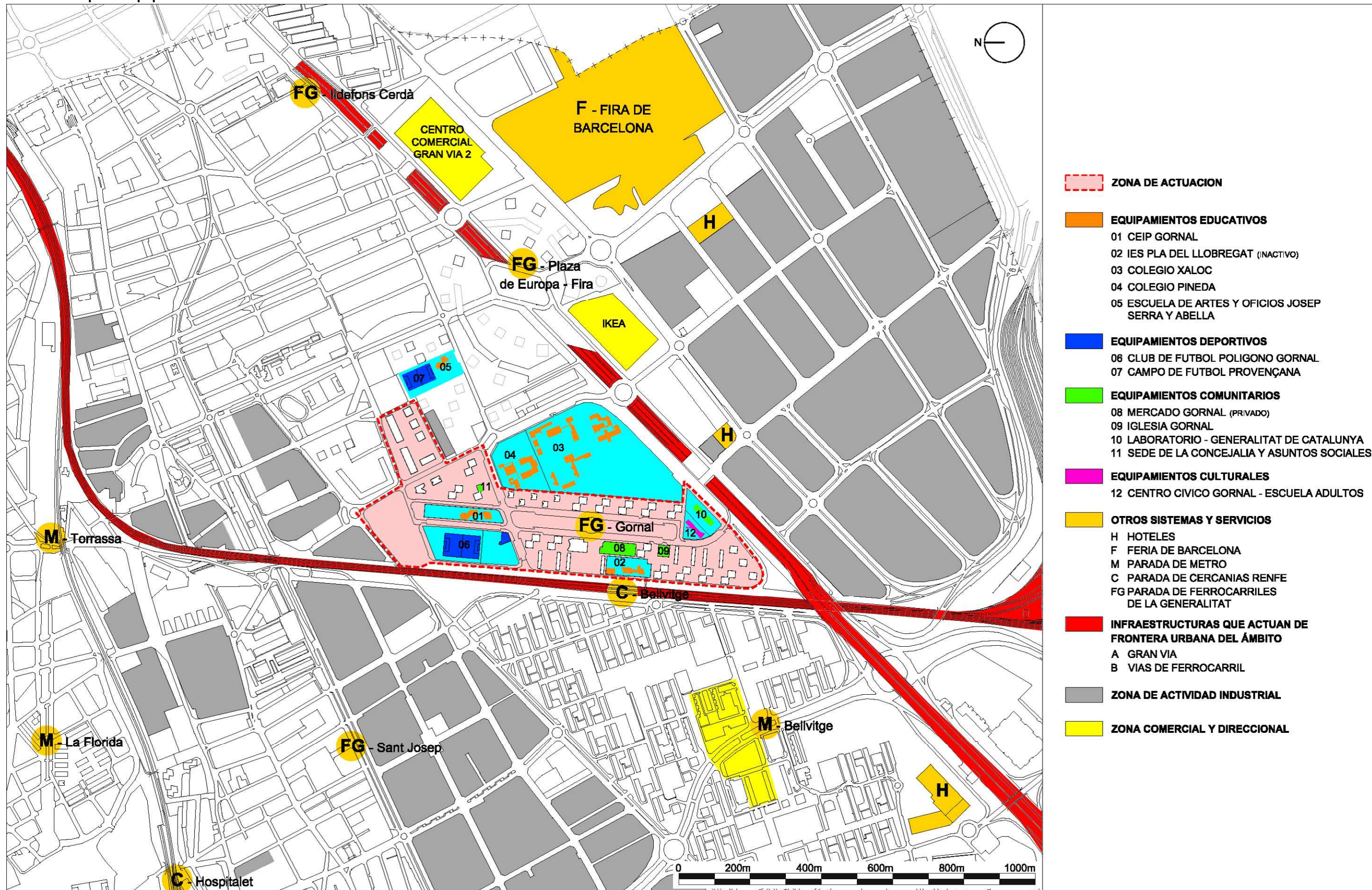
PLANO DE SITUACIÓN GENERAL - E: 1/20.000



ORTOFOTOPLANO DE SITUACIÓN



Plano 3. Principales equipamientos del ámbito e infraestructuras del entorno



2 Análisis socioeconómico de la zona

Para la realización de este análisis se han utilizado los últimos datos disponibles, correspondientes al Padrón continuo de habitantes explotado por el Ayuntamiento, correspondiendo los datos al año 2006. Para ciertas variables, ha sido necesario acudir al Censo de Población y Viviendas de 2001 como último dato fiable y comparable de presentación. Los datos de tipo urbanístico y de las necesidades sociales corresponden a la situación actual.

Para analizar más detalladamente algunas características, se ha utilizado la división en manzanas empleada por el Ayuntamiento, que divide la zona de actuación en 8 zonas y permite apreciar mejor la evolución de algunos aspectos.

2.1 Descripción general de las principales características y problemáticas

2.1.1 Perfil y evolución de las características poblacionales

El barrio experimenta desde los años noventa un proceso de regresión demográfica que le ha llevado a perder 1.500 habitantes en el período 1991-2006, una sexta parte de su población al inicio. En el último quinquenio esa tendencia media de pérdida del 1% anual continúa, y contrasta con la del resto de la ciudad, que crece a un ritmo del 1% anual.

Tabla 2. Evolución de la población

	Gornal		Total ciudad	
	2001	2006	2001	2006
Población Censo	7.780	7.270	246.391	260.041
Tasa de variación de la población (06-01)	-	-6,6%	-	5,5%

La estructura de edad de la población se mantiene relativamente estable en el último

período, y se caracteriza sobre todo por presentar un mayor peso de la población infantil y juvenil y un menor peso de la población de mayor edad que el conjunto de la ciudad.

Tabla 3. Distribución de la población

	Gornal		Total ciudad	
	2001	2006	2001	2006
Tasa de población infantil	14,28	14,70	11,15	12,14
Tasa de población joven	15,90	11,87	13,26	10,88
Tasa de población adulta	57,15	58,08	57,74	59,19
Tasa de población de 65 años y más	12,67	15,35	17,85	17,79
Edad media	37,44	39,60	41,40	41,34

Sin embargo, dada la historia del barrio, esta distribución no es ni mucho menos homogénea. Analizados por manzanas, algunas presentan cifras de envejecimiento superior al 20% y de población infantil y juvenil superior al 30%, lo cual indica que se empieza a producir la renovación de los residentes en el barrio y pueden aparecer nuevos problemas sociales y necesidades de atención.

Tabla 4. Distribución del peso de los grandes grupos de población dependiente por manzanas del ámbito

Manzana	0-15 años	65 y más
6460	24,0%	8,5%
6471	31,0%	4,9%
6530	26,3%	13,6%
6540	34,6%	17,1%
6550	32,5%	18,2%
6560	32,7%	20,2%
6570	33,4%	19,5%
6580	33,3%	21,2%

Sin lugar a dudas el bajo nivel educativo es una de las características más marcadas de la población del barrio, de manera mucho más notable que en el conjunto del municipio. Tal como muestra la Tabla 5, la población con estudios que superan los obligatorios es solamente de un 22%, más de 6 puntos porcentuales por debajo de la media de la ciudad, y la tasa de analfabetismo llega al 2,68%, casi el doble que la del conjunto.

Tabla 5. Nivel de instrucción de la población >10 años

Censo 2001	Gornal	Total ciudad
Sin estudios	20,34	19,41
Estudios primarios, EGB y ESO	57,78	51,88
Formación profesional	10,96	11,64
BUP, COU y otras titulaciones medianas	6,91	9,04
Estudios universitarios	4,02	8,03
Tasa de analfabetismo (15-64 años)	2,68	1,35
Población con estudios universitarios (25-64 años)	5,25	10,78

Quizá relacionado con su aislamiento, otra característica destacada es el bajo peso de la población de nacionalidad extranjera en la zona, de un 4,95% sobre el total, que no llega ni a la cuarta parte del porcentaje municipal. Sin embargo, si observamos este dato por manzanas, vemos que una de ellas supera el 11%, coincidiendo con la zona de edificación más reciente.

Tabla 6. Peso de la población extracomunitaria en el ámbito por manzanas.

Manzana	Residentes extracomunitarios	s/Total
6.460	57	4,0%
6.471	98	11,6%
6.530	26	3,2%
6.540	66	6,8%
6.550	32	3,4%
6.560	38	6,8%
6.570	26	2,8%
6.580	15	1,8%
Total	358	4,9%

2.1.2 Actividad económica y mercado de trabajo

La zona de actuación tiene una inapreciable actividad económica y una tasas generales de actividad y empleo claramente más bajas que las de la ciudad y muy por debajo de la media de Catalunya, excepto en el caso de la tasa de actividad juvenil debido seguramente –así la indica la tasa de empleo de este tramo- al abandono prematuro de los estudios.

La tasa de desempleo se encontraba en 2001 un 50% más alta que la del conjunto de la ciudad, hasta superar el 16,5% -la más alta de todos los barrios de la ciudad; siendo la tasa de

desempleo juvenil la que se encuentra más alejada de la del promedio de la ciudad.

Tabla 7. Actividad de la población

Censo 2001	Gornal	Total ciudad
Población activa	3.960	117.484
Tasa de actividad (16-64 años)	67,8	69,6
Tasa de actividad masculina (16-64 años)	78,9	81,2
Tasa de actividad femenina (16-64 años)	56,5	58,0
Tasa de actividad juvenil (16-24 años)	65,9	61,7
Índice de dependencia económica	0,69	0,76

Tabla 8. Población ocupada

	Gornal	Total ciudad
Población ocupada	3.299	103.240
Tasa de ocupación	83,31	87,88
Tasa de ocupación masculina	85,12	89,92
Tasa de ocupación femenina	80,72	85,00
Tasa de ocupación juvenil	74,10	81,89

Tabla 9. Población según situación laboral

Censo 2001	Gornal	Total ciudad
Tasa de actividad (16-64 años)	67,82	69,62
Tasa de ocupación	83,31	87,88
Tasa de desocupación	16,69	12,12

El empleo de los residentes es, muy mayoritariamente de baja cualificación o no consta, quizá por la dedicación de una parte de la población a trabajos itinerantes o no definidos.

Tabla 10. Distribución de los ocupados por grandes grupos de cualificación.

	Gornal	Ciudad
Alta	6,7	11,7
Media	22,1	25,4
Baja	71,2	62,8

Por otro lado, el ámbito solamente dispone de 72 actividades económicas regularizadas, teniendo una de las tasas de locales sin utilizar más altas de la ciudad. Las actividades se concentran en un mercado (con sólo un 25% de locales operativos) y en diversos bajos comerciales, siendo casi en su totalidad pequeños comercios y bares. El número de

actividades se ha reducido un 12% en los últimos cuatro años.

Tabla 11. Principales actividades económicas de la zona.

Actividad (epígrafes)	Número
Comercio al por menor de productos de alimentación	22
Comercio al por menor de productos para el hogar	9
Otros cafés y Bares	20
Servicios de limpieza, peluquería y estética	8

Tabla 12. Resumen actividades económicas

Censo 2001	El Gornal	Total ciudad
Número de locales	171	19.721
Número de actividades	72	9.175
Actividades / 1000 Habitantes 2007	9,82	34,60

En conjunto, el ámbito presenta un índice de actividades en relación a la población -9,8 por mil- que es más de un tercio inferior al promedio de la ciudad y no alcanza la mitad del promedio de Catalunya.

2.1.3 Problemáticas sociales

Las características socioeconómicas de la población del ámbito originan un conjunto de problemáticas sociales muy acusado, principalmente en relación a temas económicos y familiares.

Su concentración espacial hace que, siendo menos del 3% de la población total del municipio, concentren buena parte de las acciones de los servicios sociales y de atención. Un solo dato puede ilustrar muy claramente este hecho: del conjunto de perceptores en la ciudad de la renta mínima de inserción gestionada por el Departament de Acció Social i Ciutadania de la Generalitat de Catalunya, un 13% son residentes en el Gornal. Destaca particularmente el hecho que 442 personas del barrio viven solas.

Más de un 5% de la población total del barrio presenta demandas en los servicios sociales municipales, fundamentalmente de tipo económico y por problemas familiares y sociales.

Tabla 13. Problemas y demandas (P-D) presentadas en el Centro Municipal S. S. Gornal

Tipo de Problemas y demandas	Número de P-D	%	Grupo de edad de destino de PD
Económicas (Ayudas...)	275	61,7	45-54 años y 6-11 años
Familiares y sociales	86	19,3	45-54 años y 75-84 años
Vivienda	27	6,1	35-54 años
Salud	19	4,3	-
Laborales	18	4,0	-
Legales	11	2,5	-
Escolarización	10	2,2	-
Total	446	100	100

Tabla 14. Desglose de los tres valores más altos de Problemas y Demandas

1º. Problemas económicos	%
Administración deficiente	44,4
Ingresos inferiores al salario mínimo	37,9
Otros	10,6

2º. Problemas Familiares	%
Otros	34,9
Crisis ciclo vital familiares	17,6
Conflictos entre padres e hijos	9,5

100%

3º. Problemas Salud	%
Enfermedad orgánica crónica	36,7
Otros trastornos/psíquicos crónica	12,2
Otros	16,3

En conjunto, casi un 10% de las familias percibe ayudas por parte del municipio originadas en su situación económica.

Tabla 15. Ayudas a Familias 2006, suministros, comedor escolar, vacaciones y alimentación básica

	Nº beneficiarios	Coste total en €
Total	209	27.422

2.1.4 Características y problemáticas urbanas y medioambientales

La antigüedad de las edificaciones residenciales explica una de los principales rasgos del ámbito, particularmente los déficit de accesibilidad de

buena parte de las viviendas (faltan ascensores en 24 de los edificios) y la degradación del espacio público.

El relativo aislamiento ha mantenido la rotación residencial alejada de los índices de otras zonas de la ciudad, siendo en su conjunto y relativo al último trienio inferior al 3% anual. El análisis por manzanas muestra como existen diferencias muy importantes entre ellas, de manera que algunas alcanzan un ritmo cercano al 5% anual.

Tabla 16. Distribución de la antigüedad de residencia por manzanas del ámbito

	< 3 años	4-10 años	11-20 años	>20 años
6460	8,6%	11,4%	20,8%	59,3%
6471	10,8%	20,9%	32,7%	35,7%
6530	9,5%	11,1%	13,9%	65,5%
6540	14,9%	16,4%	11,1%	57,7%
6550	7,9%	12,9%	15,1%	64,2%
6560	11,1%	14,3%	12,1%	62,5%
6570	9,0%	12,3%	11,2%	67,5%
6580	10,2%	12,6%	13,4%	63,7%
Total	10,1%	13,8%	16,6%	59,5%

Con datos de 2006, en aproximadamente un 4% de las viviendas del barrio no constan personas empadronadas, aproximadamente unas 80 viviendas.

El ámbito no dispone de una zona verde como tal, existiendo zonas ajardinadas en los intersticios de las edificaciones.

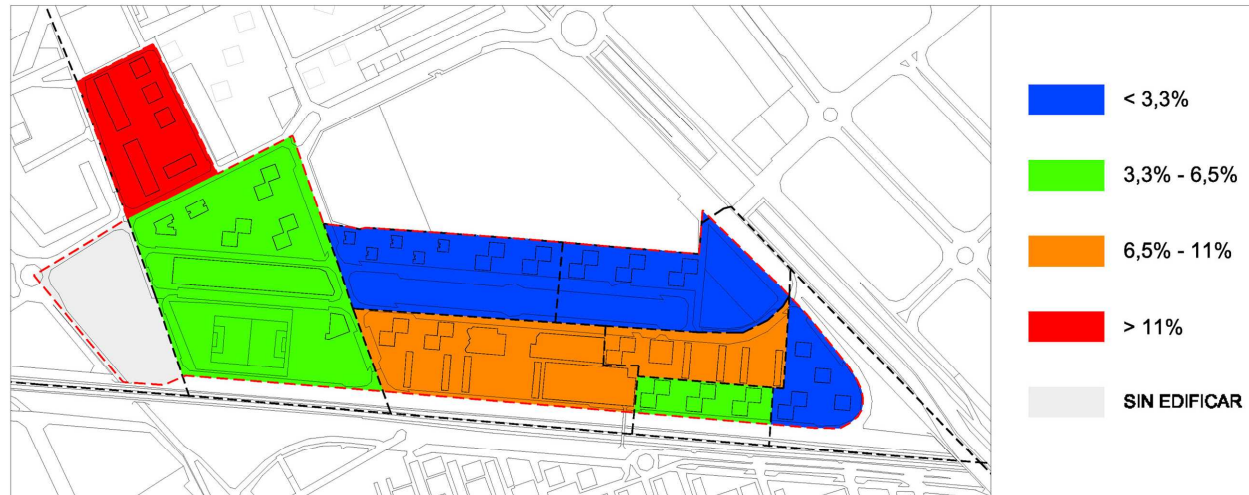
Uno de los problemas más acusados es el relacionado con el aparcamiento, cifrándose en más de 600 el déficit de plazas de aparcamiento de la zona. No existen plazas de estacionamiento propio en ninguna de las 62 edificaciones del ámbito, y el estacionamiento en superficie en los viales se presenta muy habitualmente en doble y triple hilera, gestionado autónomamente por los vecinos.

El colegio público de educación primaria, de una sola línea, no es suficiente para absorber la población infantil del ámbito, y presenta un marcado sesgo de menores procedentes de la etnia gitana, que suponen el 66% del alumnado.

El barrio dispone de un centro de asistencia primaria (CAP) claramente insuficiente para la población, y no existen otros equipamientos socio-sanitarios tales como residencias asistidas, Centros de día, etc. Tampoco existen equipamientos deportivos que den servicio a todos los segmentos de la población.

Plano 4. Representación de algunas variables socioeconómicas del Barrio Gornal

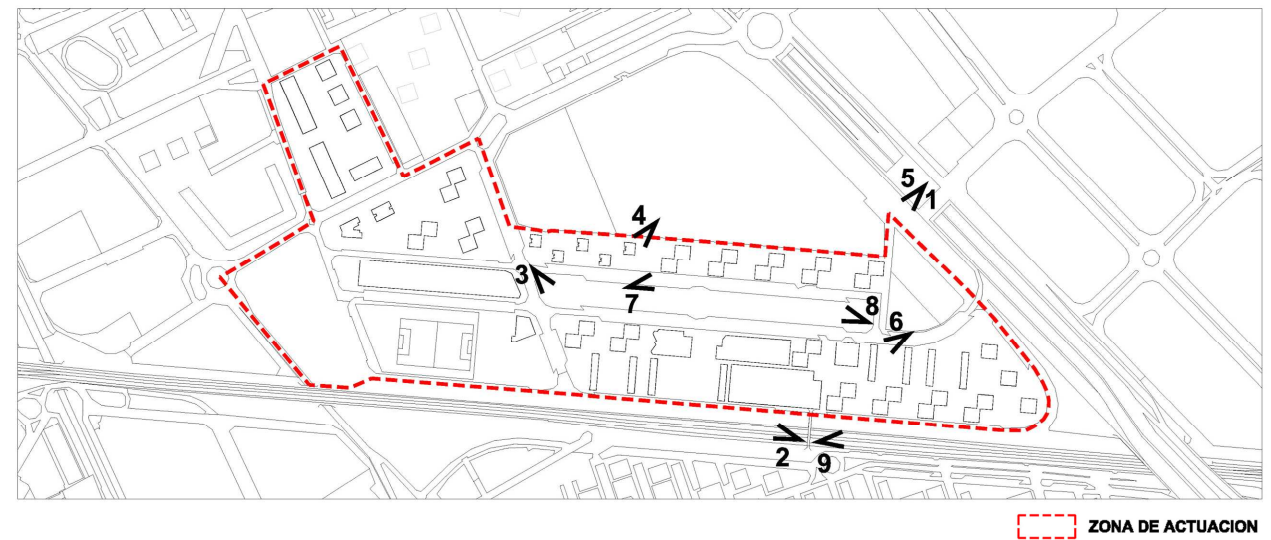
PESO DE LA POBLACIÓN ESTRANGERA



PROPORCIÓN DE POBLACIÓN MAYOR DE 65 AÑOS



PLANO DE SITUACIÓN DE IMÁGENES



PROPORCIÓN DE POBLACIÓN CON RESIDENCIA INFERIOR A 3 AÑOS



2.2 Condiciones de área urbana de atención especial

El barrio presenta un resultado del conjunto de indicadores requeridos en la solicitud que merecen sobradamente la caracterización de área urbana de atención especial, estimándose en 49 –muy por encima de los 20 mínimos exigidos- los puntos de valoración de sus características, que se muestran en las siguientes tablas.

Una síntesis de las mismas puede efectuarse agrupando los resultados en las cuatro grandes problemáticas definidas, ordenándolos de mayor a menor puntuación estimada:

Presencia de problemas económicos, sociales o ambientales

Constituye la principal fuente de degradación y obtiene la totalidad de los puntos del grupo, que establece una comparación con las medias de Catalunya de las diversas variables.

Déficit sociales i urbanos y problemáticas de desarrollo local

Obtiene el 75% de la puntuación máxima y expresa en términos locales el diferencial del barrio con la ciudad y el déficit de estacionamiento

Regresión urbanística y déficit de equipamientos y servicios

Obtiene cerca de la mitad de la puntuación máxima dado que, en general, el barrio no presenta una situación extrema de degradación en su componente física.

Problemas demográficos

Solamente la pérdida de población del barrio es significativa en este grupo de factores, dado que el barrio, hasta el momento- no se aleja en demasía del perfil poblacional general.

Por otro lado y en su conjunto, dicho resultado es plenamente consistente y equivalente al análisis DAFO que se efectuará en el siguiente apartado.

Tabla 17. Indicadores de área urbana de atención especial del barrio Gornal

	Gornal Àmbito	L'Hospitalet	Catalunya
a) Procesos de regresión urbanística y déficits de equipamientos y servicios :			
Diferencial del valor catastral medio del área urbana respecto de la media del municipio. (1)	34.707	38.439	
Deficiente estado de conservación de las edificaciones: Edificios en mal estado y en estado ruinoso (1).	6,45%		2,60%
Edificios sin agua corriente o sin evacuación de aguas residuales: (1)	11,29%		2,24%
Edificios de cuatro plantas o más, destinados principalmente a vivienda, sin ascensor (1)	33,87%		54,90%
b) Problemas demográficos:			
Densidad de población (viviendas/Ha) (2)	87,21	83,18	
Descenso de población o crecimiento demasiado acelerado de la población: Evolución de la población del área en los últimos 5 años sobre la media del municipio en el mismo periodo.(2)	-6,56%	6,43%	
Población dependiente: Población de menos de 15 años y de más de 65 años. (2)	29,99%		30,78%
Alto porcentaje de inmigración: Población inmigrante extracomunitaria. (2)	4,59%		10,95%
c) Presencia de problemas económicos, sociales o ambientales:			
Número de personas que perciben pensiones asistenciales y pensiones no contributivas: Porcentaje sobre población total (3)	1,82%		0,88%
Elevada tasa de paro (1)	16,69%		10,18%
Déficit de zonas verdes: Porcentaje de superficie de zonas verdes previstas en el planeamiento general del municipio para el área objeto del proyecto no ejecutado. (4)	100%		
Bajo nivel educativo: Porcentaje de población de más de 10 años sin título de bachillerato o sin ciclos de formación profesional (1)	78,26%		65,53%
d) Déficit sociales y urbanos y problemáticas de desarrollo local. Para la valoración de esta situación son de aplicación los indicadores y criterios de puntuación siguientes:			
Déficit de transporte público: Falta de disponibilidad de transporte público colectivo de viajeros o frecuencia mediana de paso de los mediados de transporte público existentes en horario laboral es superior a los 30 minutos (5)	---		
Déficit de plazas de aparcamiento. Si el barrio no dispone de ningún aparcamiento público. Si menos del 50% de las viviendas disponen de aparcamiento privado. (5)	5		
Baja actividad económica: Porcentaje de locales inactivos.(1)	58,14%	32,35%	
Población en riesgo de exclusión social. (Indicador local) (5)	33,7	17,15	

Nota sobre las fuentes:

- (1) Datos provenientes del Censo de Población y Viviendas, 2001
- (2) Padrón municipal de habitantes 2006
- (3) Generalitat de Catalunya y Ayuntamiento
- (4) Ayuntamiento. Incluye zonas verdes de las MPPGM
- (5) Ayuntamiento

Tabla 18. Indicador local de riesgo comparado de exclusión social

	Ciudad	%	Zona Urbana	%
Educativos				
Alumnos extranjeros / minorías étnicas en centros públicos primaria	3.802	42,00	146	80,00
Resultados al finalizar 6º de primaria= Necesita mejorar		30,43		68,40
Necesidad Social				
% PIRMIS población	903	0,30	113	1,60
Pensiones no Contributivas	2.459	0,93	133	1,82
Laborales				
Tasa desempleo		12,10		16,70
Indicador de riesgo comparado		17,15		33,7

Tabla 19. Puntuación estimada de los indicadores de área urbana de atención especial del barrio Gornal

	Puntuación estimada
a) Procesos de regresión urbanística y déficits de equipamientos y servicios. :	
Diferencial del valor catastral medio del área urbana respecto de la media del municipio.	1
Deficiente estado de conservación de las edificaciones: Edificios en mal estado y en estado ruinoso.	3
Edificios sin agua corriente o sin evacuación de aguas residuales:	5
Edificios de cuatro plantas o más, destinados principalmente a vivienda, sin ascensor	0
b) Problemas demográficos:	
Densidad de población	0
Descenso de población o crecimiento demasiado acelerado de la población: Evolución de la población del área en los últimos 5 años sobre la media del municipio en el mismo periodo.	5
Población dependiente: Población de menos de 15 años y de más de 65 años.	0
Alto porcentaje de inmigración: Población inmigrante extracomunitaria.	0
c) Presencia de problemas económicos, sociales o ambientales:	
Número de personas que perciben pensiones asistenciales y pensiones no contributivas: Porcentaje sobre población total	5
Elevada tasa de paro	5
Déficit de zonas verdes: Porcentaje de superficie de zonas verdes previstas en el planeamiento general del municipio para el área objeto del proyecto no ejecutado.	5
Bajo nivel educativo: Porcentaje de población de más de 10 años sin título de bachillerato o sin ciclos de formación profesional	5
d) Déficit sociales y urbanos y problemáticas de desarrollo local:	
Déficit de transporte público: Falta de disponibilidad de transporte público colectivo de viajeros o frecuencia mediana de paso de los mediados de transporte público existentes en horario laboral es superior a los 30 minutos	0
Déficit de plazas de aparcamiento. Si el barrio no dispone de ningún aparcamiento público. Si menos del 50% de las viviendas disponen de aparcamiento privado.	5
Baja actividad económica: Porcentaje de locales inactivos.	5
Población en riesgo de exclusión social. (Indicador local)	5
TOTAL	49

2.3 Análisis DAFO

En base a los datos reflejados en las tablas anteriores (de la 1 a la 15) y las aportaciones que a lo largo del proceso nos han hecho llegar los diferentes profesionales que actúan sobre el territorio, se pueden destacar los siguientes aspectos agrupados en:

2.3.1 Debilidades

- Elevada vulnerabilidad de la población que afecta especialmente a niños, mujeres y a un porcentaje significativo de ciudadanos de etnia gitana, para los que el riesgo de exclusión es especialmente crítico.
- La zona de intervención destaca por un elevado desempleo (16,6%) Los últimos datos disponibles la sitúan como de las más elevadas de la ciudad y muy por encima de la media de Catalunya.
- Evolución demográfica negativa y contraria a la evolución general. El barrio pierde población mientras que la ciudad en su conjunto crece.
- El barrio combina niveles de fracaso escolar elevados con tasas de abandono y absentismo también altas. En primaria, una etapa fundamental en la conformación de las potencialidades de los niños, los resultados escolares (necesita mejorar) son todavía más preocupantes (68,4%).
- La concentración de alumnos de etnia gitana en la escuela pública de primaria llega prácticamente al 70%, al que hay que sumar un 14% de escolares de origen magrebí Dado el nivel de vulnerabilidad en la que se encuentra este grupo de población se concluye que al menos dos tercios de la escuela padece algún tipo de riesgo y que es susceptible de merecer ayudas especiales.
- El nivel de instrucción de la población es de los más bajos de la ciudad. La tasa de universitarios en la zona es la mitad que en la ciudad, y el analfabetismo dobla las cifras del conjunto (2,68% frente a 1,35%), hecho que pone de manifiesto la escasa cualificación

profesional y explica la precaria situación laboral de grupos importantes de jóvenes y adultos.

- La oferta comercial y de servicios de proximidad es escasa y de baja calidad, forzando a los residentes a desplazarse a otros lugares tanto para el consumo cotidiano como el de otro tipo de bienes. Un claro ejemplo lo encontramos en la bajísima tasa de actividades económicas por cada mil habitantes, 9,82 frente al 34,6 de l'Hospitalet.

- El tejido productivo es endeble y tiene poco peso en el conjunto de la ciudad.

2.3.2 Amenazas

- La dinámica de aislamiento del barrio respecto del resto de la ciudad.

- El número de ayudas públicas pone de manifiesto la elevada presencia de rentas bajas de la población.

- Las demandas de tipo económico asociadas a necesidades básicas representan el 30% del total de ayudas de este tipo del conjunto de la ciudad, cuando el peso de la población sobre el conjunto no llega al 5%.

- En la escuela una gran mayoría cumple con los requisitos para recibir becas de comedor y de libros.

- En la práctica la cronificación de las ayudas sociales refleja una dificultad de normalización social que supone una barrera a la plena integración.

- La concentración de población extranjera no comunitaria en una zona concreta del barrio puede generar problemas de integración social y dinámica de selección negativa

- Más del 15% de las peticiones de ayuda social corresponden a personas con discapacidad.

2.3.3 Fortalezas

– Es el barrio donde los niños tienen un mayor peso relativo (14,7%) y el peso de los jóvenes se sitúa por encima de la media de la ciudad. Este hecho lo convierte en el barrio con la pirámide más juvenil de la ciudad. En consecuencia, la edad media es la más baja de la ciudad con el 39,6.

– El barrio del Gornal se encuentra en una muy buena localización geográfica respecto a las principales vías de comunicación del área metropolitana, factor positivo para atraer actividades y facilitar el acceso de los trabajadores al mercado de trabajo metropolitano, hecho que aporta un fuerte potencialidad de desarrollo.

– Existencia de un tejido asociativo diverso, que se ha aglutinado en los últimos años en torno a la Coordinadora de Entidades del Gornal, asegurando de este modo el consenso y cohesión necesarios en la concreción y desarrollo de los proyectos previstos.

2.3.4 Oportunidades

– Proximidad a una de las más importantes zonas comerciales, de servicios e industriales de Cataluña como es el Distrito

Económico Granvía L'Hospitalet y de las oportunidades de promoción profesional para la población residente asociadas a las actividades que se realizan: comercio i ocio, distribución y logística, servicios avanzados a las empresas, etc.

– Fuerte inversión pública para la mejora de infraestructuras de transporte y creación de nuevos equipamientos y viviendas

– La eliminación de las barreras físicas que han aislado históricamente al barrio.

2.3.5 Indicadores de evolución (*core indicators*)

Se propone una lista restringida de indicadores de impacto y realización para establecer cual es la evolución de la situación de la zona y, eventualmente, valorar los resultados de las actuaciones, en la medida en que las mismas afectan a los principales aspectos del diagnóstico y estrategias formulados. En función de su disponibilidad, dicha lista podrá actuar de mecanismo de *monitoring*, y sus resultados anuales se incorporaran al Informe de Ejecución que corresponda.

Tabla 20. Core Indicators de evolución de la situación de la zona, impactos y realizaciones

Indicador	Unidades	Situación actual	Objetivo de evolución / Resultado
De evolución del Barrio			
Habitantes	Número residentes	7.270	Crecimiento
Tasa de paro ⁽¹⁾	% sobre activos	16,69	Reducción
Tasa de paro femenino ⁽¹⁾	% sobre mujeres activas	18,25	Reducción
Tasa de paro juvenil ⁽¹⁾	% sobre total desempleo	26,62	Reducción
Perceptores de ayudas públicas	% s/ total población	4,62	Reducción
Fracaso escolar primaria	% s/total alumnado	68,40	Reducción
Participantes en acciones formativas	% total población 16-55 años	0,6	Aumento
Porcentaje de población con estudios postobligatorios	% s/ población >10 años	22	Aumento
Actividad económica	Actividades en el barrio /mil habitantes	9,82	Aumento
Participantes en entidades y asociaciones	Número de miembros	3.321	Aumento

Indicador	Unidades	Situación actual	Objetivo de evolución / Resultado
De actuación o realización			
Equipamientos públicos	Superficie generada	n.p	3.350m ²
Empresas	Número de empresas creadas o ayudadas	n.p	75
Empleo	Número de empleos promovidos	n.p	125
Formación	Número de participantes	n.p	775
Espacio público	Superficie mejorada	n.p	7.000m ²

Nota: En el caso de los indicadores de resultado, la columna de situación actual no procede (n.p.)

(1) Los datos de inicio corresponden al Censo de Población 2001

implantación del recinto ferial Barcelona/L'H.

3 Estrategia y Objetivos del Proyecto

3.1 Antecedentes y enfoque general

El ámbito de la zona de actuación está viviendo y vivirá en el futuro inmediato una intensa y profunda transformación urbanística que constituye inevitablemente el escenario del proyecto de regeneración, porque afecta muy decisivamente a los principales factores señalados como determinantes para la evolución del barrio.

Destacan particularmente el conjunto de actuaciones en curso que permitirán conectar plenamente la zona con el conjunto del área urbana de la ciudad y el entorno metropolitano. Singularmente, podemos destacar tres transformaciones en curso situadas en el área perimetral de la zona de actuación –ver el Plano 5-, a saber:

1. El cubrimiento de la vía férrea cercanías-AVE, que hasta la actualidad segregaba el Gornal del barrio de Bellvitge, y que permitirá el acceso a los equipamientos y actividades de dicha zona, además de generar nuevos espacios públicos de calidad, fruto de la Modificación Puntual del PGM desarrollada a raíz de las obras de la línea de alta velocidad
2. La llegada de la línea L9 del ferrocarril metropolitano, con una estación Gornal, que conecta transversalmente el área metropolitana, incluyendo una estación intercambiador con la línea de los FGC.
3. La transformación del ámbito de la Plaza de Europa como una nueva área de centralidad local y metropolitana en la Granvía y su situación, en la zona frontal a los recintos feriales y comerciales.
4. El desarrollo económico del Distrito Granvía L'H con nuevas actividades comerciales y de servicios avanzados, hoteleras y, especialmente, la

Este conjunto de transformaciones urbanísticas constituyen una oportunidad única y las condiciones necesarias para la regeneración del barrio, pero naturalmente por sí solas no aseguran ni son suficientes para la revitalización del área.

Es por ello que en los últimos años ha madurado y se ha desarrollado **un proyecto de mejora del barrio que atendiera a todos los aspectos económicos, sociales y ambientales orientado a posibilitar el desarrollo sostenible** en el barrio, incluyendo medidas y actuaciones –que se concretaran en el siguiente capítulo- que incluyen:

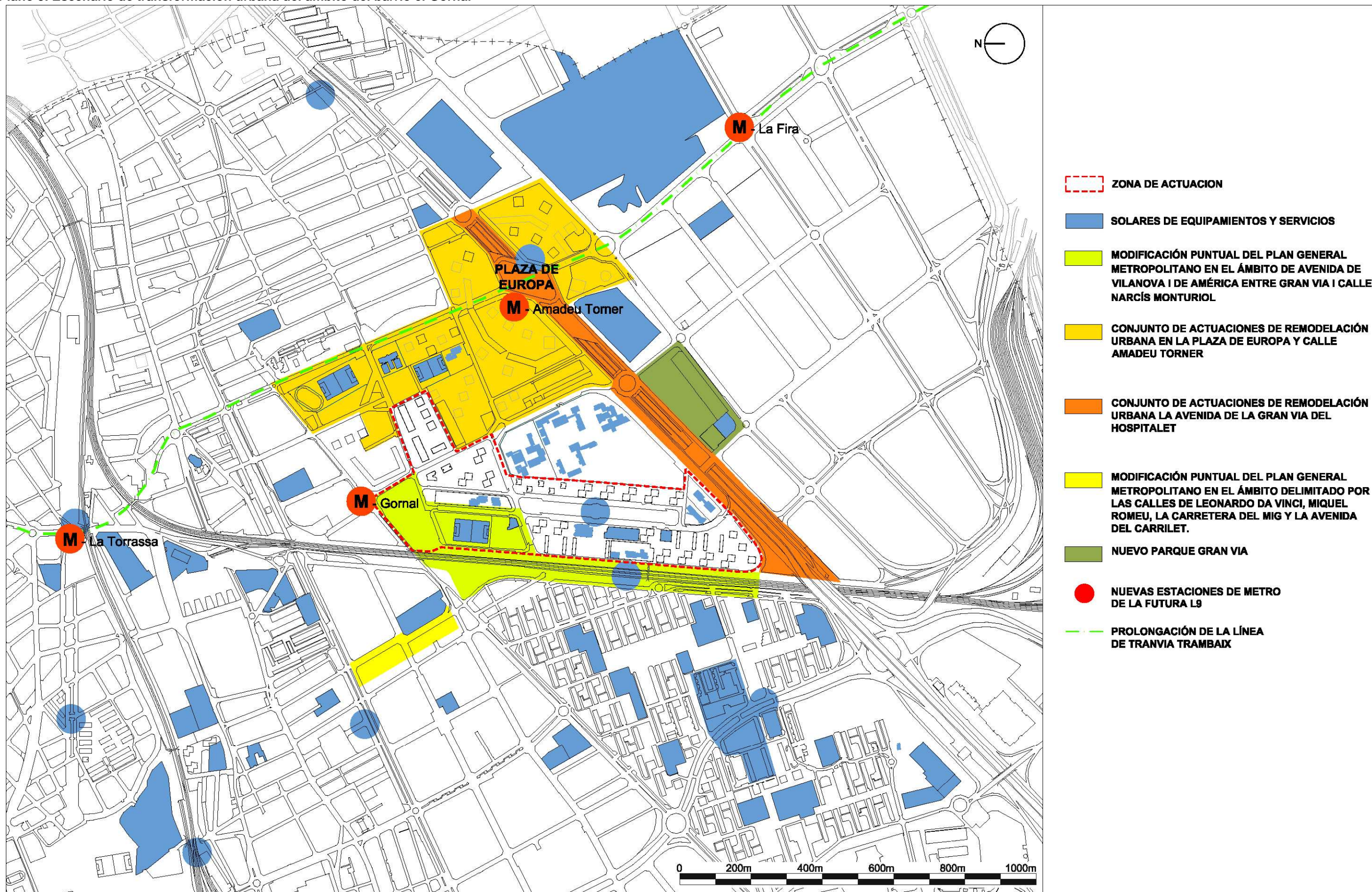
- intervenciones de mejora y transformación del espacio público
- actuaciones residenciales y de mejora de los edificios y viviendas
- creación de nuevos equipamientos
- actuaciones en el orden social dirigidas a la población más vulnerable

La mayor parte de dichas actuaciones se desarrollan por parte del Ayuntamiento en colaboración con la Generalitat de Catalunya y se encuentran ya programadas y financiadas en el ámbito sectorial correspondiente.

El enfoque general del presente proyecto es **formular una visión integrada del conjunto de actuaciones previstas e identificar proyectos y actuaciones que permitan que la transformación urbana no sea estéril y se produzca la regeneración económica y social que la sostenibilidad del barrio necesita.**

Este enfoque parte de un único diagnóstico como el descrito y pone especial énfasis en las cuestiones de orden económicas y sociales, que constituyen las verdaderas piedras de toque de los proyectos de revitalización urbana.

Plano 5. Escenario de transformación urbana del ámbito del barrio el Gornal



3.2 Selección de estrategias y objetivos

Con el enfoque anterior las estrategias propuestas se articulan entorno a tres grandes líneas:

- a) Integrar plenamente el barrio a la ciudad y el entorno metropolitano mejorando la calidad urbana.
- b) Asegurar la dotación de equipamientos y servicios promoviendo la vida cívica, económica y social del barrio
- c) Intervenir intensamente en la población en riesgo aprovechando las nuevas oportunidades del entorno.

3.3 Coordinación con los interlocutores sociales

El análisis de la situación del barrio y las propuestas de mejora se han realizado, desde sus inicios, en un proceso que ha contado con la presencia y participación activa de los vecinos y entidades del barrio.

El proceso promovido por la Alcaldía para definir un Plan de Mejoras del barrio se inició en marzo de 2006 y ha estado coordinado y consensuado con la Coordinadora de Entidades del Gornal, realizándose las siguientes actividades:

1. Contacto con el conjunto de entidades, colectivos y vecinos participantes a la Coordinadora de Entidades.
2. Presentación del plan de trabajo, de los objetivos y del método de trabajo.
3. Realización de reuniones para el análisis de necesidades y en los ámbitos urbanístico, social, educativo y de dinamización económica.
4. Recogida de propuestas de mejora por el barrio por ámbitos y sectores de población.
5. Elaboración de propuestas por parte de la Agencia de Desarrollo Urbano y de las diferentes áreas municipales implicadas.
6. Realización de una presentación pública del conjunto de medidas del Plan de Mejoras.
7. Edición de una publicación para informar al conjunto de vecinos del Gornal sobre

las propuestas que integran este Plan de Mejoras.

En enero de 2007 y después de diversas reuniones de trabajo se presenta el Plan de Mejoras, que ha contado por parte del Ayuntamiento con la participación de las siguientes áreas: Área de Alcaldía - Presidencia, Concejalía del Distrito VI, Agencia de Desarrollo Urbano, Área de Bienestar Social y Familia, Concejalía de Educación, Área de Promoción Económica y la Área de Movilidad y Cooperación

En el conjunto de trabajos han participado 18 entidades – que se recogen en la Tabla 21- y diversos vecinos a título personal.

Además, se ha realizado una consulta instalando urnas en diferentes zonas del barrio en las que se han recogido propuestas y sugerencias que se han tenido en cuenta en la redacción de este proyecto.

Tabla 21. Entidades participantes en la elaboración del Plan de Mejora

Entidades
AAVV del Gornal
AAVV Siglo XXI
AAVV Carmen Amaya
ADFYS
Asociación Dinámico Gornal
Asociación Juvenil Pla del Llobregat
Asociación Bocins de Acció Social
CCR Amigos del Gornal
Club Twirling Gornal
Grupo de Teatro Independiente Gornal
Grupo Mujeres del Gornal
Casal de Jubilados y Pensionistas Gornal
Colectivo Gornal
Banda de Música del Gornal
Parroquia Santa Maria del Gornal
Escuela de Adultos del Gornal.
Comisión de Fiestas
Asociación Lacho Bají
Ámbito Cultural Gornal

Es propósito del proyecto dar continuidad a la dinámica generada y articular la presencia, participación y protagonismo en la ejecución, en éste último campo en aquellos temas que le son propios, al conjunto de vecinos y entidades del barrio. Tanto es así, que el propio proyecto de solicitud ha sido presentado y debatido con las entidades mencionadas, recogándose más de una veintena de adhesiones que se adjuntan al expediente.

En este marco el proyecto posibilita y prevé, además, incorporar al proceso y actuaciones de regeneración a otros dos tipos de actores no estrictamente del barrio pero que pueden jugar un papel importante en el mismo, a saber: otras instituciones públicas y otras entidades colaboradoras en los proyectos.

Del primer grupo debemos señalar aquellos departamentos u organismos autónomos de la Generalitat de Catalunya que tiene y tendrán actuaciones en curso en el ámbito que interacciona con los proyectos previstos, particularmente:

- Departamento de Educación
- Departamento de Acción Social y Ciudadanía
- Departamento de Trabajo
- CIDEM
- Departamento de Sanidad
- INCASOL
- ADIGSA

Del segundo grupo podemos destacar inicialmente:

- Las grandes empresas instaladas y en proceso de localización en el ámbito de Granvía, Plaza de Europa y Fira2
- Entidades no lucrativas con implantación en la ciudad, dedicadas a la problemática de la integración social y la igualdad de oportunidades
- Centros educativos y de formación laboral de la ciudad interesados en colaborar con los programas previstos
- Entidades ambientalistas colaboradores de los proyectos de energía y agua

3.4 *Carácter innovador*

En el conjunto del proyecto, las principales innovaciones derivan de su carácter integral de intervención en los diversos aspectos físicos, ambientales, económicos y sociales que han de permitir activar el proceso de regeneración.

Particularmente, destacan por sus características:

- Las actuaciones que incluyen una concepción de integración del barrio y la ciudad, particularmente aquellas que sitúan equipamientos y servicios de una

escala de impacto que van más allá del propio barrio impacto

- El nivel de intensidad de las actuaciones de tipo socioeconómico, que permiten superar un umbral mínimo de impacto para hacer efectivo un verdadero cambio en la situación de la población, particularmente las más vulnerable
- El desarrollo y la realización en el propio barrio de nuevos servicios y actuaciones y su adaptación a las específicas condiciones sociales y económicas de su población y entramado de empresas y actividades.

3.5 *Igualdad de oportunidades*

El eje de la igualdad de oportunidades es sin lugar a dudas el eje prioritario del proyecto, siendo como es la problemática social y de riesgo de exclusión la principal singularidad del diagnóstico del barrio.

En este sentido puede subrayarse como más vinculadas a dicho eje las intervenciones dirigidas a:

- El grupo de la infancia y la adolescencia, especialmente en relación al fracaso escolar y su aislamiento del mercado laboral
- Los inmigrantes, particularmente los de más reciente llegada al barrio y con mayores dificultades de inserción social
- Las mujeres inactivas
- Las personas de etnia gitana mediante programas de mediación profesional
- El conjunto de los activos de baja cualificación, particularmente aquellos en situación de precariedad laboral
- El conjunto de la población por lo que hace referencia a la brecha digital

Por otro lado, y en coherencia con los planes municipales al respecto, las intervenciones en los espacios públicos, los equipamientos y las edificaciones residenciales incluyen una específica garantía de accesibilidad para las personas minusválidas.

3.6 Vinculación con la estrategia general de desarrollo

La estrategia y proyecto que se presentan se articulan con las orientaciones y prioridades de las estrategias generales definidas por las autoridades comunitarias, nacionales y autonómicas, definiendo un nuevo tipo de intervención en el ámbito que le aporta valor añadido y supera las intervenciones sectorializadas y parciales efectuadas anteriormente.

Particularmente, el proyecto se caracteriza por su altísima complementariedad a los dos tipos de intervenciones ya señaladas por parte de otras administraciones en el terreno de las infraestructuras y grandes sistemas, por un lado, y de la propia administración local en el propio ámbito y sectores perimetrales de la zona de actuación.

El barrio no forma parte de las actuaciones acogidas a la Ley de Barrios aprobadas por el Parlamento de Cataluña

En su conjunto, si tomamos como referencia las líneas estratégicas definidas en la Carta de Leipzig, podemos observar las relaciones que figuran en la Tabla 22.

En el ámbito de la ciudad, permite completar la profunda transformación en curso que está situando L'Hospitalet de Llobregat como una ciudad moderna y dinámica, industrial y de servicios, integradora de sus diversos barrios y con una trama urbana de calidad, una polaridad nueva en el entorno metropolitano de Barcelona.

Desde la perspectiva general, el proyecto refuerza la contribución de la zona a las estrategias de la Carta de Leipzig, particularmente en los ámbitos de innovación, formación y conocimiento y fortalecimiento a nivel local de la economía y la política del mercado laboral

3.7 Medio ambiente urbano

El proyecto general supone una contribución importante al estado del medio ambiente urbano, destacando la atención a las siguientes

problemáticas que constituyen algunos de los principales problemas descritos en la zona:

- Mejora del espacio público, con creación de zonas verdes y mejora de las vías principales y los equipamientos urbanos en el interior de los espacios entre bloques
- Mejora de la accesibilidad y movilidad, con la superación de barreras urbanas y la construcción de un aparcamiento y un carril-bici
- Mejora en los recursos hídricos, con la construcción de un Depósito de aguas freáticas subterráneas y la realización de actuaciones de ahorro en el consumo
- Mejora en los recursos energéticos, con la instalación de cubiertas de generación de energía renovable.

Tabla 22. Vinculación de las actuaciones propuestas con las estrategias de la Carta de Leipzig

	Creación y consolidación de espacios públicos de alta calidad	Modernización de las redes de infraestructuras y mejora de la eficiencia energética	Innovación y formación. Ciudad del conocimiento.	Mejora del medio ambiente físico	Fortalecimiento a nivel local de la economía y la política del mercado laboral	Transporte urbano eficiente y asequible
Wi-Fi y Dinamización digital						
Fomento de la Integración social e Igualdad de Oportunidades						
Dispositivo de transición Escuela-Trabajo						
Campaña Ahorro de agua						
Depósito de aguas freáticas para riego y limpieza						
Microintervenciones en el espacio público						
Equipamiento Gornal Activa						
Plan de dinamización comercial						
Programa de apoyo a empresas y emprendedores						
Carril-Bici						
Instalaciones Fotovoltaicas						
Centro de Formación de Técnicos de Deporte						
Dinamización de la red social y cívica						
Cableado de Fibra Óptica						
Formación Profesional Ocupacional						

objeto de solicitud, de manera que pueda apreciarse el impacto conjunto y la singularidad de las propuestas presentadas.

4 Descripción de las Actuaciones

El alto nivel de complementariedad del proyecto y la existencia de un enfoque integrado hace conveniente la presentación del conjunto de actuaciones, incluyendo muy brevemente aquellas en curso que no son

4.1 Actuaciones generales no incluidas en la solicitud

ACTUACIONES DE RENOVACIÓN Y MEJORA URBANA

Nombre	Descripción
Remodelación de la avenida de Carmen Amaya (fase 1 y 2)	Remodelación de la avenida de Carmen Amaya a partir del Centro Cívico hacia el Norte . La obra se hará en tres fases. Representa una superficie de 8.000 m2.
Mejora del alumbrado y adecuación medioambiental	Renovación de todas las lampadas del alumbrado público para adaptarlo a normas medioambientales, revisión de las luminarias e instalaciones eléctricas y colocación de nuevos puntos de luz a los lugares en qué sea necesario.
Renovación de algunas aceras y mejora de la jardinería y el arbolado	<ul style="list-style-type: none"> ▪ Ampliación de las aceras a la anchura mínima de 2,25 metros, reposición de panot 4X4, colocación de aceras y rigolas ▪ Realización de pies de árbol acabados con pletina de acero o tipo fiol ▪ Reubicación de alcantarillas sifónicas y colocación de pilones ▪ Restituir los árboles que han sido eliminados de la vía pública y sustituir aquellos que representen un riesgo por la seguridad o debido a su estado y expectativa de vida útil <p>Conservar y mejorar el patrimonio vegetal.</p>
Ampliación y mejora del mobiliario urbano y de los juegos infantiles	Ampliación y mejora del mobiliario urbano y de los juegos infantiles. Afecta a todo el barrio del Gornal.
Supresión de barreras arquitectónicas y adecuación de las salidas de Renfe y de los Ferrocarriles de la Generalitat	El barrio contará con dos estaciones de metro. La nueva Línea 9 tendrá dos paradas en la zona: Gornal y Plaza Europa. Esta última será, también, un intercambiador con los Ferrocarriles de la Generalitat. Además, se mejorará el acceso a la actual estación de los Ferrocarriles de la Generalitat al Gornal gracias a la instalación de un ascensor. También se dispondrá de la nueva estación de Renfe Bellvitge-Gornal, una vez soterradas las vías.
Estudio de la futura conexión con la avenida de la Granvía	Las obras de remodelación de la avenida de la Granvía mejorarán las comunicaciones del Gornal con otros barrios de la ciudad. Así, los vecinos y las vecinas podrán ir andando a la zona comercial y de ocio, y también al nuevo parque, una vez eliminadas la barrera de la Granvía. También se adaptarán los accesos de las calles para las personas con discapacidad física.

VIVIENDA

Nuevas viviendas protegidas	Las viviendas serán mayoritariamente de protección oficial y el resto, de alquiler para jóvenes. Así se prevé la construcción de siete nuevos edificios, con un total de 420 viviendas, a tocar de la avenida de Vilanova y la nueva estación la Línea 9 del Metro, y de una nueva zona ajardinada. Por otro lado, en la Plaza Europa –nuevo espacio ciudadano entre el Gornal, Santa Eulalia y el Distrito Económico- se levantarán un total de 1.684 viviendas, de las que 379 serán de protección oficial. Estas se distribuirán en cinco edificios que serán construidos por cooperativas sindicales y vecinales y el Instituto Catalán del Suelo (Incasol).
Viviendas de alquiler para jóvenes	Construcción de viviendas de alquiler para jóvenes.
Instalación de ascensores	Obras de instalación de ascensor en edificios plurifamiliares que lo permitan, por sus características geométricas y de adecuación a normativas sectoriales, a los efectos de mejorar la accesibilidad para los vecinos.

Ayudas económicas para la rehabilitación de fachadas	<ul style="list-style-type: none"> • Obras de reparación de las patologías derivadas del propio envejecimiento en las fachadas y cubiertas de los edificios plurifamiliares, de rentas bajas. • Mejora del aislamiento térmico.
---	---

ESPACIOS PÚBLICOS Y ZONAS VERDES

Nueva zona verde de 40.000m2 a la avenida Vilanova, una vez soterradas las vías del tren	Una vez se realicen las obras de entierro de las vías del tren de la línea de Vilanova, este espacio dará paso a un gran paseo con jardines de 40.000m2, que enlazará el Gornal con Bellvitge
Nuevo parque a la Granvía de 20.000m2	La ciudad dispondrá de un nuevo parque de dos hectáreas justo a la otro lado de la avenida de la Granvía, junto a la nueva plaza Europa.
Nuevos espacios verdes en la zona de la avenida Vilanova aprovechando la construcción de nuevas promociones de vivienda protegida	La construcción de nuevas viviendas en el Gornal será paralela a la ordenación de nuevas zonas verdes. Así, la zona residencial de la avenida de Vilanova combinará los edificios con amplias zonas de jardín.

EQUIPAMIENTOS Y SERVICIOS A LAS PERSONAS

Centro de Atención Primaria	El barrio contará con un nuevo centro sanitaria de atención primaria (CAP) que construirá la Generalitat. Este servicio estará en un edificio de nueva construcción sito a la avenida de Vilanova, bajo del cual se ubicará un aparcamiento subterráneo municipal.
Centro de día y residencia asistida	Se edificará un centro de día y residencia asistida para las personas mayores que dispondrá de un espacio para atender personas con discapacidad. Estos servicios estarán en un edificio de nueva construcción sito en la avenida de Vilanova, bajo del cual se ubicará un aparcamiento subterráneo municipal.
Polideportivo con piscina	El Ayuntamiento construirá un centro polideportivo con piscina a la zona de a pie de Can Tries, muy cerca de las nuevas promociones de vivienda de protección.
Aparcamiento subterráneo a la avenida Vilanova	Se construirá un aparcamiento subterráneo al subsuelo en la zona de equipamientos dónde se emplazará el nuevo centro de atención primaria (CAP) y del centro de día y residencia asistida que está previsto de construir en un solar de la avenida de Vilanova.

COHESIÓN SOCIAL

Programas de apoyo educativo para escuelas (Planes de Entorno)	El Ayuntamiento y la Generalitat llevan a cabo un ambicioso programa de refuerzo escolar, el Plan de Entorno, que se desarrolla en el CEIP Gornal.
Guardería	Ubicada en la plaza Europa tendrá una capacidad para 74 niños.

Plano 6. Actuaciones generales en el ámbito de actuación (no incluidas en la solicitud)



4.2 Actuaciones del proyecto

indicaciones y orientaciones contenidas en la Comunicación de la Comisión *Política de Cohesión y Ciudades: la contribución urbana al crecimiento y el empleo en las regiones*.

4.2.1 Descripción general agrupada por áreas temáticas

Presentamos a continuación las actuaciones en función de sus áreas temáticas.

Para la clasificación de las actuaciones por áreas temáticas, se han seguido las

Tabla 23. Actuaciones del proyecto por áreas temáticas

ÁREA TEMÁTICA	ACTUACIÓN
Sociedad de la Información	Wi-Fi y Dinamización digital
Fomento de la integración social e Igualdad de Oportunidades	Integración social e igualdad de oportunidades Dispositivo transición escuela-trabajo
Medio Ambiente Urbano y Residuos	Campaña Ahorro de agua Depósito de aguas freáticas para riego y limpieza Microintervenciones en el espacio público
Desarrollo del tejido económico, el empleo y las pymes	Equipamiento GORNAL ACTIVA - Construcción y Servicios Mejora del comercio del barrio Programa de apoyo a empresas y emprendedores
Accesibilidad y Movilidad	Carril-Bici
Fomento del usos eficaz de la energía	Instalaciones FV
Cultura y patrimonio	Centro de Formación de Técnicos de Deportes Dinamización de la Red social y cívica
Infraestructuras de servicios	Cableado de Fibra óptica
Formación profesional	Formación profesional ocupacional
Información y Publicidad	Información y Publicidad
Gestión i AATT	Gestión i AATT

Por su dimensión, destacan singularmente:

- **La creación de un equipamiento de más de 1.000 metros cuadrados,-Gornal Activa-** que incorpora un aulario y los servicios complementarios suficientes para la dinamización económica y del empleo en el barrio, y que sea sede de los programas relacionados de apoyo a empresas, emprendedores, comercio, integración social y formación profesional ocupacional
- La construcción del equipamiento anterior y su aulario en el mismo solar

en el que está prevista la construcción de un centro polideportivo con más de 7.000 m², compromiso en el Plan de Mejoras del Gornal, permitirá **la puesta en marcha de un Centro de Formación en técnicos deportivos**, que utilizará los espacios deportivos para las clases teórico-prácticas y las aulas del equipamiento anexo para las clases sólo teóricas.

- La repercusión de uso del centro polideportivo para las clases teórico-prácticas supone algo más de un 30% del total, lo que equivale a una superficie de más de 2.000 m². Este

equipamiento permitirá generar centralidad y desarrollar un sector con notables impactos en la integración laboral, social y comunitaria

- La realización de mejoras en las infraestructuras y espacio público del barrio, particularmente del eje central de Avda. Carmen Amaya y los espacios interbloques, incluyendo la conectividad del barrio con la ciudad en los sistemas de fibra óptica y carril-bici.

4.2.2 Fichas de las actuaciones

Tabla 24. Ficha de Actuación Wi-Fi y Dinamización digital

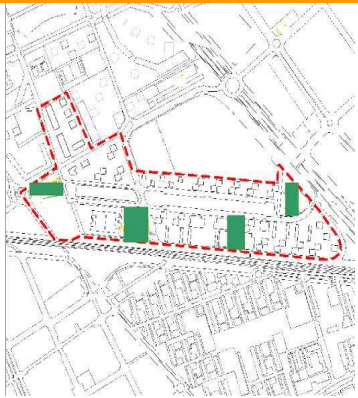
JUSTIFICACIÓN Y OBJETIVOS	ACTUACIONES	BENEFICIARIOS
<ul style="list-style-type: none"> Ofrecer en los edificios municipales administrativos todos los servicios municipales de atención al ciudadano para facilitar los trámites y consultas a realizar. Ofrecer el acceso a las nuevas tecnologías a todos los usuarios de los centros y equipamientos municipales Ofrecer programas de formación y sensibilización hacia el uso de las nuevas tecnologías con el objetivo de disminución de la brecha digital y reducción del analfabetismo funcional en relación a las nuevas tecnologías de la información 	<p>Se procederá a la creación de espacio Wi-Fi a partir de la instalación de antenas y equipos electrónicos en los edificios de equipamiento cableados mediante otras de las actuaciones del proyecto (ver Tabla 37). Partiendo de dicha infraestructura, se realizarán:</p> <ul style="list-style-type: none"> ✓ Acciones de sensibilización de la población ✓ Dispositivos de atención en la red de puntos de acceso creada a partir de la inversión en cableado de Fibra óptica ✓ Acciones de alfabetización digital: ✓ Dotación de servicios de ciudad y otras administraciones a las dependencias/organismos del barrio. 	<p>Todos los residentes del barrio del Gornal que se relacionen con el Ayuntamiento. Todos los usuarios de los centros y equipamientos conectados.</p> <p>UBICACIÓN</p>  <p>COSTE</p> <p>Gasto ordinario: 40.000,00 € Inversiones: 20.000,00€ Coste Total: 60.000,00€</p>

Tabla 25. Ficha actuación Fomento de la Integración social e Igualdad de Oportunidades

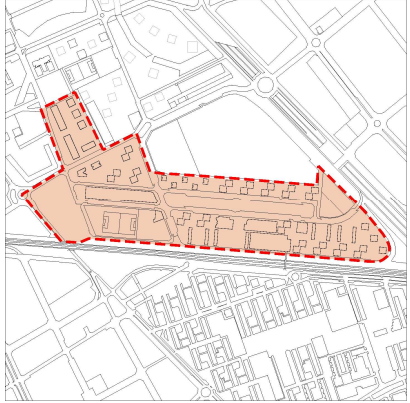
JUSTIFICACIÓN Y OBJETIVOS	ACTUACIONES	BENEFICIARIOS
<ul style="list-style-type: none"> Conocer las necesidades y las problemáticas más importantes del colectivo en riesgo de exclusión social del barrio El Gornal. Proponer la puesta en marcha de comisiones para la Igualdad de Oportunidades en las diferentes empresas, organizaciones y administraciones del territorio. Promover la creación de un mercado laboral más inclusivo y abierto a todas las personas, que garantice la Igualdad de Oportunidades. 	<p>Línea 1: Asociacionismo y participación social y laboral de las personas con riesgo de exclusión social</p> <ul style="list-style-type: none"> Informar, capacitar y asesorar a la red de asociaciones que trabajen en la inclusión sociolaboral de personas en riesgo de exclusión social. Campañas de sensibilización, especialmente de los agentes sociales, para lograr la igualdad de tratamiento y la inclusión sociolaboral a través de la organización de diversas actividades. Dar a conocer la trayectoria empresarial o la experiencia de vida de mujeres y colectivos en situación de riesgo de exclusión, difundiendo modelos y referentes de personas que han roto, de diferente forma, con un modelo social imperante. Favorecer la elaboración y difusión de materiales didácticos que muestren y valoren la experiencia y los conocimientos de personas con riesgo de exclusión social. <p>Línea 2: Inserción Sociolaboral y promoción de la vida económica</p> <ul style="list-style-type: none"> Estudio "Investigación sobre la realidad Profesional de las mujeres y minorías étnicas en el Gornal". Fomento de las relaciones entre las entidades implicadas en la Formación profesional ocupacional. Formación específica en la mediación profesional dirigida a mujeres de etnia gitana. Desarrollo dentro de los programas de Formación profesional ocupacional de módulos sobre situaciones discriminatorias, derechos de los trabajadores, conciliación de la vida familiar, personal y laboral. Organización de Jornadas de difusión e intercambio de experiencias y buenas prácticas, relacionadas con la Inclusión sociolaboral de personas en riesgo de exclusión social. Asesorar y diseñar programas de orientación profesional dirigidos a personas con problemáticas específicas: <ul style="list-style-type: none"> Personas solas con cargas familiares. Mujeres que sufren malos tratos. Personas toxicómanas. Personas inmigrantes. Mujeres gitanas... Discapacitados. <p>Línea 3: Intervención Socioeducativa y familiar</p> <ul style="list-style-type: none"> Fomentar e impulsar programas o proyectos de coeducación y reparto de responsabilidades. Organización con las asociaciones y grupos de mujeres de una serie de encuentros, jornadas, etc., para tomar consciencia de los valores que se transmiten a los/las hijos/as. Impulsar y desarrollar campañas contra el racismo, la xenofobia y contra cualquier tipo de marginación. Impulsar medidas contra el abandono educativo prematuro y el bajo nivel formativo de los jóvenes llevando a cabo un proyecto de orientación profesional con el fin de facilitar las herramientas necesarias para que los jóvenes puedan tomar las decisiones importantes, en relación con sus estudios y que sirvan para definir sus metas profesionales. Poner a disposición de los usuarios una recopilación de material informativo sobre toda la oferta educativa y profesional existente así como realizar talleres formativos en grupos. 	<p><i>La acción se dirige a :</i></p> <ul style="list-style-type: none"> ✓ Personas en paro ✓ Personas que pertenezcan a la población gitana ✓ Inmigrantes ✓ Mujeres que sufran malos tratos ✓ Personas con discapacidades ✓ Centros de enseñanza ✓ Familias extensas de personas jóvenes de etnia gitana ✓ Emprendedores ✓ Profesionales en Orientación Laboral <p style="text-align: center;">UBICACIÓN</p>  <p style="text-align: center;">COSTE</p> <p>Gasto ordinario: 507.300,00 € Inversiones: 0€ Coste Total: 507.300,00€</p>

Tabla 26. Ficha de actuación Dispositivo de transición Escuela-Trabajo

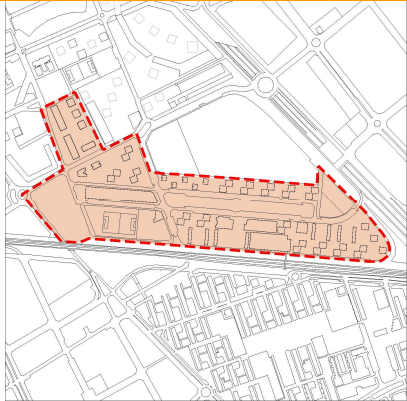
JUSTIFICACIÓN Y OBJETIVOS	ACTUACIONES	BENEFICIARIOS
<p>➤ <i>Los principales factores a considerar son:</i></p> <ul style="list-style-type: none"> • La dificultad de acceso al mundo del trabajo sin preparación específica. • La carencia de un modelo planificado y coherente de la formación profesional no reglada. • Las dificultades por orientar y acompañar los procesos de transición. • Las adversas condiciones socio-familiares que van asociadas. <p>✓ <i>Hace falta atender al barrio del Gornal en:</i></p> <ul style="list-style-type: none"> • Las necesidades de transición escuela-trabajo. • Otras necesidades de los jóvenes para el paso a la vida adulta. • Intervenciones destinadas a apoyar a familias y educadores, centradas principalmente en la prevención del fracaso escolar y en la mejora de oportunidades a la hora de hacer el paso al mundo adulto. <p>▪ Objetivos:</p> <ul style="list-style-type: none"> ○ Que el joven pueda tomar decisiones sobre su futuro de aprendizaje ocupacional de forma autónoma y consciente. ○ Reforzar la idea de ayuda al paso entre escuela y el mundo del trabajo. ○ Facilitar la transición a la formación ocupacional ○ Establecer un dispositivo de transición entre la escuela y el mundo del trabajo, que: ○ Facilite el conocimiento y la información teórico-práctica sobre varias ocupaciones. ○ Ofrezca la oportunidad de escoger una ocupación en qué formarse. ○ Facilite el conocimiento de las alternativas a la Formación Ocupacional y a los Programas de Garantía Social. ○ Informe de las alternativas por volver a la enseñanza reglada. 	<ol style="list-style-type: none"> 1. Prevención: acciones a desarrollar antes de los 16 años, básicamente en y desde los IES, que tienen por finalidad disminuir el fracaso escolar y anticipar una buena transición escuela-trabajo en forma de orientación. 2. Orientación: intervenciones que pretenden orientar y acompañar a los jóvenes una vez han abandonado los centros de enseñanza, apoyando la realización y diseño personalizado de itinerarios de formación-inserción-socialización. Se ayuda al usuario a analizar sus capacidades de colocación, definiendo sus objetivos y asesorándolo para que pueda tomar las decisiones adecuadas para diseñar su itinerario personalizado. 3. Acción tutorial en el conjunto de acciones individualizadas -y también grupales- que contribuyen a hacer un seguimiento del proceso del usuario, interviniendo en los posibles conflictos, orientando la toma de decisiones y, en definitiva, acompañando el desarrollo y potenciación de las capacidades. 4. Talleres grupales de apoyo a la Orientación. 5. Prospección de empresas. 6. Acompañamiento a la Inserción: intervenciones y programas que pretenden favorecer de forma activa la inserción de los jóvenes, tanto poniendo de acuerdo la demanda y la oferta laboral, como generando procesos individuales y autónomos de ocupación. 	<p>Jóvenes desempleados, menores de 25 años, especialmente, jóvenes entre 15 y 18 años que no obtienen el certificado de la ESO.</p> <p style="text-align: center;">UBICACIÓN</p>  <p style="text-align: center;">COSTE</p> <p style="text-align: right;">Gasto ordinario: 150.000,00 € Inversiones: 0€ Coste Total: 150.000,00€</p>

Tabla 27. Ficha de actuación Campaña Ahorro de agua

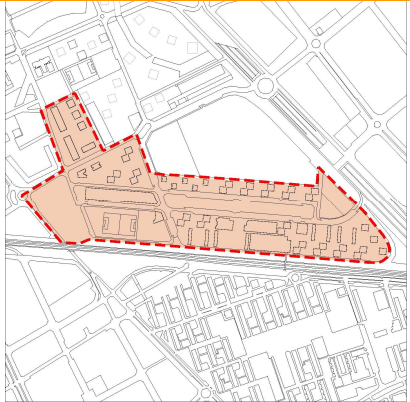
JUSTIFICACIÓN Y OBJETIVOS	ACTUACIONES	BENEFICIARIOS
<ul style="list-style-type: none"> ▪ Sensibilización de la ciudadanía, comunidad educativa y administración sobre la Nueva Cultura del Agua y su aplicación. ▪ Fomento de elementos educativos y concienciación de la población sobre la necesidad del ahorro y de la eficiencia en el uso domestico del agua, mediante un trabajo directo con la ciudadanía. ▪ Difusión de los diversos sistemas de ahorro y aplicación practica mediante la entrega gratuita de mecanismos ahorradores de agua. 	<p>✓ <i>Principales acciones a desarrollar:</i></p> <ul style="list-style-type: none"> ▪ Campaña de sensibilización sobre el uso de sistemas de ahorro de agua doméstica. ▪ Campaña de concienciación puerta a puerta con entrega de mecanismos ahorradores y explicación sobre su instalación a las viviendas del barrio (subvencionados al 100%). ▪ Seguimiento del consumo de las viviendas que instalen los mecanismos ahorradores. ▪ Encuesta sobre los conocimientos de la problemática del agua y hábitos de su consumo entre la ciudadanía del barrio. ▪ Charlas sobre la Nueva Cultura del Agua en centros escolares, entidades y asociaciones. ▪ Edición y reparto de diferentes tipos de material divulgativo sobre el ahorro de agua por parte de la ciudadanía). ▪ Auditoria de consumo de agua a grandes consumidores del barrio (colegios y otros equipamientos, hostelería, etc.). ▪ Jornadas finales de exposición de los resultados del proyecto. 	<p>Todos los habitantes del barrio del Gornal.</p> <p>BICACIÓN</p>  <p>COSTE</p> <p>Gasto ordinario: 50.000,00 € Inversiones: 10.000,00€ Coste Total: 60.000,00€</p>

Tabla 28. Ficha de actuación Construcción de un depósito de aguas freáticas para riego y limpieza

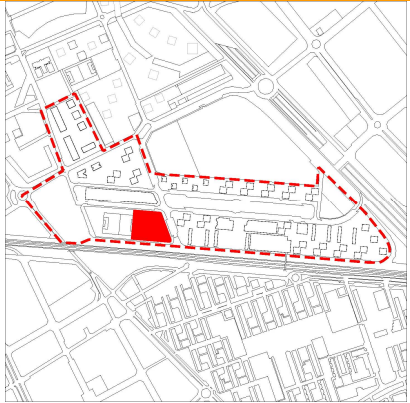
JUSTIFICACIÓN Y OBJETIVOS	ACTUACIONES	BENEFICIARIOS
<ul style="list-style-type: none"> Aprovechamiento de un recurso de aguas del subsuelo excedente en la zona. Importante ahorro de agua potable de la red pública para usos de limpieza y riego. 	<ul style="list-style-type: none"> ✓ Principales acciones a desarrollar: <ul style="list-style-type: none"> Captación mediante bombeo de las aguas y canalización y transporte por red de tuberías a depósito. Construcción de un depósito de 500.000 litros para almacenamiento. Instalación de un sistema de control y tratamiento del agua en depósito. Instalación de una red de distribución para el riego por goteo de zonas verdes así como para el llenado de vehículos cisterna. 	<p>Toda la ciudadanía de L'Hospitalet y en especial los vecinos del barrio del Gornal.</p> <p>UBICACIÓN</p>  <p>COSTE</p> <p>Gasto ordinario: 0 € Inversiones: 300.000,00€ Coste Total: 300.000,00€</p>

Tabla 29. Ficha de actuación Microintervenciones en el espacio público

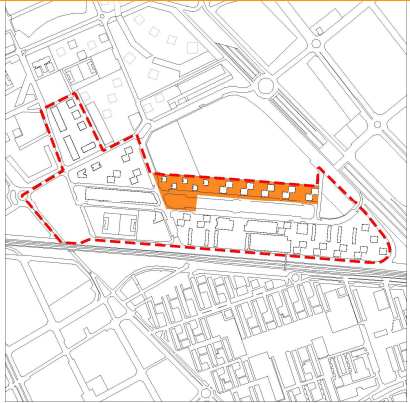
JUSTIFICACIÓN Y OBJETIVOS	ACTUACIONES	BENEFICIARIOS
<ul style="list-style-type: none"> • Completar la reurbanización de los viales y los espacios públicos del ámbito. • Adecuar el espacio a las nuevas necesidades de los vecinos del barrio del Gornal • Incorporar criterios de sostenibilidad el espacio público y adecuar a normas medioambientales 	<p>Finalización de la actuación de remodelación y urbanización de la Avenida Carmen Amaya hasta la calle Joncs.</p> <p>Estudio para la remodelación y urbanización de los espacios interbloques adecuandolos a las nuevas necesidades sociales de uso del espacio público, con un tratamiento sostenible en la creación de los espacios libres.</p> <p>Realización de las obras necesarias para adecuar al nuevo diseño los espacios entre bloques situados entre la Avenida Carmen Amaya y calle Can Tries</p> <p>Rambla Carmen Amaya:</p> <ul style="list-style-type: none"> • Renovación del pavimento central • Mejora en la jardinería con criterios de sostenibilidad • Instalación de mobiliario urbano • Adecuación a normas medioambientales del alumbrado <p>Mejora zonas verdes y espacios entre edificios:</p> <ul style="list-style-type: none"> • Definir nuevos espacios de uso ciudadano • Pavimentar la superficie entre bloques • Unificar las zonas verdes • Mejorar el alumbrado y adaptarlo a normas medioambientales 	<p>Todos los vecinos del barrio</p> <p>UBICACIÓN</p>  <p>COSTE</p> <p>Gasto ordinario: 0 €</p> <p>Inversiones: 520.451,00€</p> <p>Coste Total: 520.451,00€</p>

Tabla 30. Ficha de actuación Equipamiento Gornal Activa

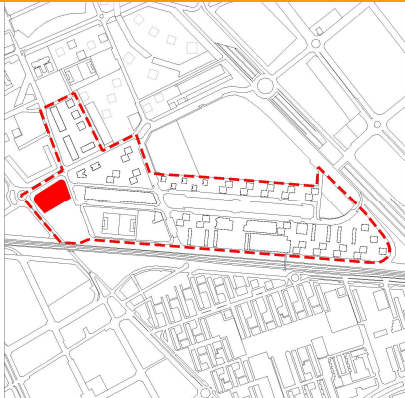
JUSTIFICACIÓN Y OBJETIVOS	ACTUACIONES	BENEFICIARIOS
<ul style="list-style-type: none"> • Dotar a la zona de intervención de un equipamiento de centralidad para la dinamización laboral y empresarial. • Creación, dotación y consolidación de un centro de recursos para la ocupación y el desarrollo económico y social en el barrio del Gornal de l'Hospitalet. 	<p>Este equipamiento permitirá acoger, entre otras acciones:</p> <ul style="list-style-type: none"> • Puesta en marcha de un Plan de Dinamización Comercial. • Creación de un Punto de Apoyo al emprendedor y a la empresa. • Programas de Transición Escuela-Trabajo. • Programas de Fomento de la Integración Social y Igualdad de oportunidades • Formación para la calificación profesional. <p>Construcción de un equipamiento de entre 1000 y 1200 m² con usos de:</p> <ul style="list-style-type: none"> ▪ Espacio de atención al público y usuarios de programas ▪ Servicios técnicos de los programas ▪ Aulario para la realización de acciones ▪ Salas polivalentes para reuniones 	<ul style="list-style-type: none"> ✓ Trabajadores/as en búsqueda de trabajo. ✓ Trabajadores/as en activo ✓ Empresas ✓ Emprendedores ✓ Jóvenes 16-25
		UBICACIÓN
		
		COSTE
		<p>Gasto ordinario: 493.834,00€ Inversiones: 2.700.000,00€ Coste Total: 3.193.834,00€</p>

Tabla 31. Ficha de actuación Plan de dinamización comercial

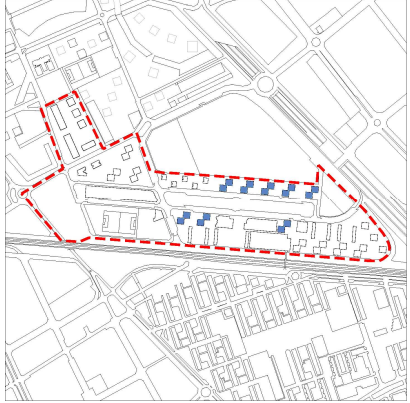
JUSTIFICACIÓN Y OBJETIVOS	ACTUACIONES	BENEFICIARIOS
<p>La localización física de la zona de intervención permite crear una conexión comercial entre los barrios de Bellvitge, Santa Eulàlia y el Distrito Económico, que permita generar consumo interno de calidad aprovechando la eliminación de las barreras físicas que mantenían aislado al barrio.</p> <p>Objetivos:</p> <ol style="list-style-type: none"> 1. Dotar de una mejor oferta comercial al Gornal 2. Reducir la actual evasión de gasto hacia otras localizaciones comerciales 3. Fidelizar residentes al barrio 4. Dotar de espacios adecuados para la concreción de la zona comercial 	<ol style="list-style-type: none"> 1. Estudio a nivel comercial y elaboración de un pre-diagnóstico del modelo de dinamización. 2. Estudio de locales vacíos y de posibles implantaciones comerciales que potencien los emprendedores y la presencia de nuevos comercios. 3. Planificación y propuesta de actuaciones en materia de mejora de la situación del comercio. 4. Delimitación de un eje comercial en el Gornal "Enlace Gornal". 5. Trabajar para crear las condiciones necesarias para que el comercio de el Gornal se organice y cree una asociación que lleve a cabo la mejora del comercio, con la implicación de las diversas entidades asociativas del barrio. 	<p>Comerciantes y residentes del barrio.</p> <p>UBICACIÓN</p>  <p>COSTE</p> <p>Gasto ordinario: 436.575,00 € Inversiones: 0€ Coste Total: 436.575,00€</p>

Tabla 32. Ficha de actuación Programa de apoyo a empresas y emprendedores

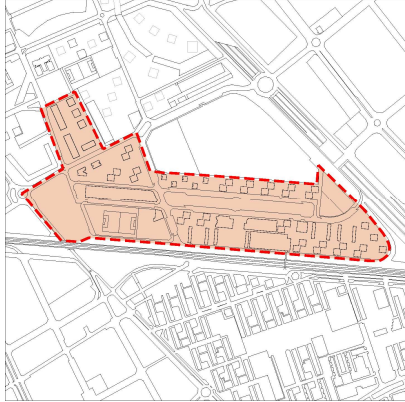
JUSTIFICACIÓN Y OBJETIVOS	ACTUACIONES	BENEFICIARIOS
<ul style="list-style-type: none"> Promover la creación de nuevas empresas, mediante una atención especializada e integrada de información para la creación de empresas, apoyo a la elaboración del proyecto empresarial, identificación de las ayudas y subvenciones, y la formación empresarial. Analizar la viabilidad para la creación del servicio de gestión unificado de trámites empresariales. Facilitar la domiciliación de las pequeñas empresas creadas. Dotar de servicios comunes y compartidos. Fomentar la cultura emprendedora. Realizar acciones de apoyo al trabajador autónomo y la microempresa en su proceso de creación, consolidación y expansión empresarial. Facilitar el acceso a las tecnologías de la información, la comunicación y la sociedad del conocimiento a las empresas y emprendedores. 	<ul style="list-style-type: none"> Estudio para la detección de las nuevas potencialidades económicas derivadas de la transformación urbanística de la zona. Estudio de viabilidad para la creación de una oficina de apoyo y trámites integrales de la empresa. Información, orientación y asesoramiento en la elaboración del Plan de empresa a los emprendedores y emprendedoras. Información de ayudas y subvenciones para la puesta en marcha de la empresa. Formación en gestión empresarial Fomento de la cultura emprendedora Club del emprendedor y la emprendedora Apoyo al trabajador autónomo y la microempresa 	<p>La acción se dirige a las personas con una idea empresarial, las empresas de la zona, y los jóvenes del barrio para la incorporación de la cultura emprendedora como elemento de inclusión laboral.</p> <p>La proximidad al futuro "Parc Científic del BIOPOL'H, puede ser un elemento positivo para el impulso y la localización de nuevas empresas.</p> <p style="text-align: center;">UBICACIÓN</p>  <p style="text-align: center;">COSTE</p> <p>Gasto ordinario: 503.120,00 € Inversiones: 0€ Coste Total: 503.120,00€</p>

Tabla 33. Ficha de actuación Carril-Bici

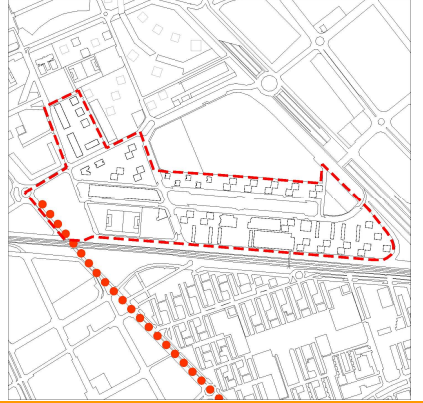
JUSTIFICACIÓN Y OBJETIVOS	ACTUACIONES	BENEFICIARIOS
<ul style="list-style-type: none"> ▪ Avanzar en la ejecución de los carriles bici contemplados en el Plan Director de la Bicicleta de l'Hospitalet. ▪ Dotar al barrio del Gornal de conexiones con los carriles bici ya ejecutados. ▪ Contribuir al desarrollo de la movilidad sostenible de la ciudad en general y del barrio en particular, mediante la creación de alternativas al uso del vehículo privado. 	<ul style="list-style-type: none"> ○ Siguiendo las directrices marcadas en el Plan Director de la Bicicleta de l'Hospitalet, se habilitará un carril bici de conexión del barrio del Gornal con el carril bici ya ejecutado y que discurre de norte a sur de la ciudad por la Rambla de Just Oliveras y la Rambla de la Marina. Este carril bici se iniciará desde la confluencia de la Travesía Industrial con las vías soterradas del tren de alta velocidad y finalizará en la intersección de la Travesía Industrial con la Rambla de la Marina. 	<p>Con estas medidas se benefician directamente los habitantes del barrio del Gornal e, indirectamente, los usuarios de la bicicleta en general.</p> <p style="text-align: center;">UBICACIÓN</p>  <p style="text-align: center;">COSTE</p> <p>Gasto ordinario: 0 € Inversiones: 350.000,00€ Coste Total: 350.000,00€</p>

Tabla 34. Ficha de actuación Instalaciones Fotovoltaicas

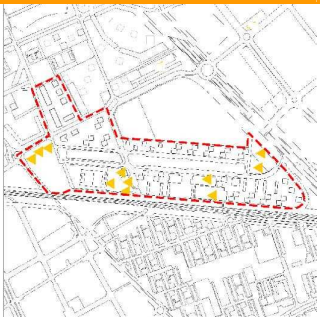
JUSTIFICACIÓN Y OBJETIVOS	ACTUACIONES	BENEFICIARIOS
<ul style="list-style-type: none"> Contribución del barrio del Gornal en la lucha contra el cambio climático, mediante una generación de unos 37.500 kWh/año de energía eléctrica no emisora de gases que contribuyen al incremento del efecto invernadero. Fomento de elementos educativos y concienciación de la población sobre la sostenibilidad energética (ahorro energético, eficiencia energética y fomento de las energías renovables). 	<ul style="list-style-type: none"> Se colocarán 5 instalaciones solares fotovoltaicas de un mínimo de 5 kWp cada una en edificios y equipamientos del barrio. Todas ellas conectadas a la red eléctrica. Jornadas explicativas sobre las energías renovables en general y sobre la energía solar fotovoltaica en particular 	<p>Todos los habitantes del barrio del Gornal.</p> <p>UBICACIÓN</p>  <p>COSTE</p> <p>Gasto ordinario: 0 € Inversiones: 300.000,00€ Coste Total: 300.000,00€</p>

Tabla 35. Ficha de actuación Centro de Formación de Técnicos de Deporte

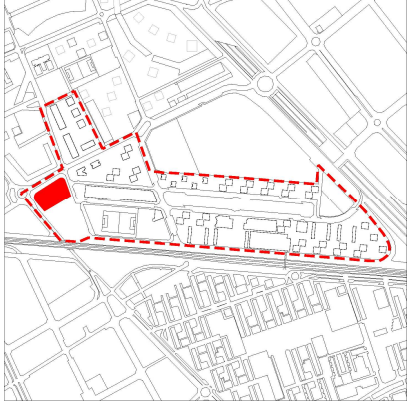
JUSTIFICACIÓN Y OBJETIVOS	ACTUACIONES	BENEFICIARIOS
<ul style="list-style-type: none"> ▪ Disponer de un equipamiento en el que pueda realizarse formación para Técnicos de deporte. ▪ Disponer de un equipamiento que genere ofertas físico-deportivas con componentes de relación social, lúdicos y de salud que ayude a mejorar la calidad de vida de la población de su zona de influencia ▪ Ofrecer la posibilidad a la población joven de formarse en este campo ayudará a la integración social y profesional del colectivo que tiene dificultades o no encuentra alicientes para seguir los itinerarios educativos tradicionales. ▪ Dotar el barrio de un equipamiento central de ciudad 	<ul style="list-style-type: none"> ▪ La construcción de un equipamiento deportivo polifuncional que permita generar un paquete de ofertas de práctica a la ciudadanía en general encaminadas a mejorar su calidad de vida a través de los componentes de relación social, lúdicos y de salud que permita, además, la impartición de enseñanzas teórico-prácticas para la formación de técnicos de deporte. 	<ul style="list-style-type: none"> ▪ En cuanto a las ofertas del Centro de Formación, las personas jóvenes del Gornal y por extensión de toda la ciudad que, tanto si están en posesión del título de ESO como si no, quieran optar por formarse para poder trabajar en el sector servicios de tiempo libre a través del mercado laboral de actividades físico-deportivas. ▪ En cuanto a usos de la oferta y servicios físico-deportivos, toda ciudadanía del Gornal y de la zona de influencia del equipamiento
		UBICACIÓN
		
		COSTE
		<p style="text-align: right;"> Gasto ordinario: 0 € Inversiones: 4.256.000,00€ Coste Total: 4.256.000,00€ </p>

Tabla 36. Ficha de actuación Dinamización de la red social y cívica

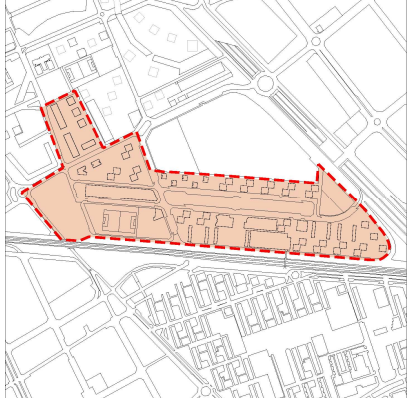
JUSTIFICACIÓN Y OBJETIVOS	ACTUACIONES	BENEFICIARIOS
<p>El tejido asociativo actual es débil y está atomizado. Para su fortalecimiento y consolidación necesita de un plan estratégico y del respaldo institucional necesario para dar respuesta a las transformaciones demográficas, territoriales, culturales y sociales del barrio.</p> <p>Aprovechando la dinámica generada por el propio proceso de planificación y de diagnosis y la implementación de un proyecto de carácter integral, se trata de potenciar el desarrollo y fortalecimiento de las espacios de participación existentes y la creación de nuevos, centrados en el fortalecimiento de la identidad y de la capacidad de los ciudadanos de asumir su corresponsabilidad en la transformación del barrio.</p> <ul style="list-style-type: none"> • Potenciar el desarrollo y fortalecimiento de la red comunitaria y cívica del barrio con el fin de mejorar la cohesión y aumentar la participación de los ciudadanos las entidades en los procesos de transformación del barrio • Incrementar significativamente el número de acciones realizadas por la red asociativa 	<ul style="list-style-type: none"> • Elaboración de un inventario de entidades. • Detección de necesidades de las asociaciones y entidades • Propuestas de actuación • Creación de un equipo de dinamización y asesoramiento a las entidades y grupos • Establecimiento de espacios de reflexión conjunta y de coordinación de actuaciones • Establecimiento de espacios participativos abiertos al conjunto de la población en base a los programas del URBAN 	<p>Ciudadanos, entidades, e instituciones del barrio.</p> <p>UBICACIÓN</p>  <p>COSTE</p> <p>Gasto ordinario: 700.000,00 € Inversiones: 0€ Coste Total: 700.000,00€</p>

Tabla 37. Ficha de actuación Cableado de Fibra Óptica


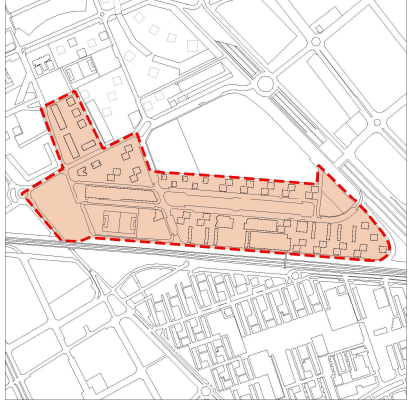
JUSTIFICACIÓN Y OBJETIVOS	ACTUACIONES	BENEFICIARIOS
<ul style="list-style-type: none"> • Ofrecer en los edificios municipales administrativos todos los servicios municipales de atención al ciudadano para facilitar los trámites y consultas a realizar. • Ofrecer el acceso a las nuevas tecnologías a todos los usuarios de los centros y equipamientos municipales. • Mejorar la calidad de los servios aprovechando las mejoras que permiten las nuevas tecnologías de la información y la comunicación. 	<p>Extender la red de comunicaciones entre los espacios y equipamientos públicos con la instalación de Fibra óptica. y o/antenas en fases progresivas durante el periodo 2008-2011.</p> <ul style="list-style-type: none"> • Adecuación de los edificios y/o espacios públicos a las nuevas tecnologías con cableado interno, incluyendo los nuevos equipamientos y servicios previstos. • Dotación de servicios de ciudad y otras administraciones en las dependencias/organismos del barrio. 	<p>Todos los residentes del barrio del Gornal que se relacionen con el Ayuntamiento. Todos los usuarios de los centros y equipamientos conectados</p> <p>UBICACIÓN</p>  <p>COSTE</p> <p>Gasto ordinario: 0 € Inversiones: 383.000,00€ Coste Total: 383.000,00€</p>

Tabla 38. Ficha de actuación Formación profesional Ocupacional

JUSTIFICACIÓN Y OBJETIVOS	ACTUACIONES	BENEFICIARIOS
<ul style="list-style-type: none"> • Calificar profesionalmente a los colectivos en riesgo de exclusión social y laboral del barrio de Gornal: mujeres, jóvenes sin el graduado de ESO, jóvenes que abandonan los estudios, desempleados mayores de 45 años, discapacitados, personas en tratamiento de enfermedades mentales... • Ofrecer acciones formativas adecuadas a las necesidades del tejido empresarial próximo al territorio y a las nuevas demandas actuales (servicios de proximidad, salud, servicios auxiliares a las empresas del Distrito Económico). • Dinamizar, en el marco de la formación, las habilidades competenciales para el emprendimiento y la iniciativa personal. • Establecer el marco de diálogo con las empresas y la iniciativa comercial de la zona por poder diseñar y ejecutar acciones formativas de reciclaje adecuadas a las necesidades y potencialidades de sus trabajadores y trabajadoras. • Conseguir una inserción en el mercado de trabajo de un 60% de los/de las usuarios/se d los programas de formación profesionalizadora. 	<ul style="list-style-type: none"> ▪ <u>Cursos de formación profesional ocupacional</u> Dirigidos a facilitar una capacitación en áreas de trabajo con demanda de ocupación, especialmente en aquellas derivadas de los servicios a la persona (atención a la dependencia) y a la actividad empresarial del tejido productivo del Distrito Económico sito en torno al barrio (Comercio, servicios judiciales, hotelería, restauración, BIOPOL'H...) ▪ <u>Escuelas Taller</u> Programa de formación-ocupación (2 años) de utilidad comunitaria y carácter socioeducativo que capacite a los jóvenes para la inserción laboral. ▪ <u>Casas de Oficios</u> Programa de formación-ocupación (1 año) de utilidad comunitaria que capacite a los jóvenes que ya han obtenido una cierta calificación académica para la inserción laboral. ▪ <u>Formación para la dinamización comercial</u> Acciones tendentes a apoyar y acompañamiento a los proyectos de dinamización comercial. ▪ <u>Formación de reciclaje</u> Dirigida a trabajadores/se en activo que busquen mejoras laborales o permanencia en los respectivos lugares de trabajos. Se podrán dirigir a ex-alumnos de formaciones profesionalizadoras para mantener y promocionarse en los respectivos puestos de trabajo. 	<p>-Desempleados y desempleadas, en general. -Trabajadores/as de el Gornal.</p> <hr/> <p>UBICACIÓN</p>  <p>COSTE</p> <p>Gasto ordinario: 1.399.720,00 € Inversiones: 0€ Coste Total: 1.399.720,00€</p>

4.3 . Calendario de las actuaciones

ACTUACIÓN	2007	2008	2009	2010	2011	2012	2013
Wi-Fi y Dinamización digital							
Fomento de la integración social e igualdad de oportunidades							
Dispositivo de transición escuela-trabajo							
Campaña Ahorro de agua							
Depósito aguas freáticas							
Microintervenciones en el espacio público							
Equipamiento GORNAL ACTIVA - Construcción y Servicios							
Plan de Dinamización Comercial							
Programa de apoyo a empresas y emprendedores							
Carril-Bici							
Instalaciones FV							
Centro de Formación Técnicos de Deporte							
Dinamización Red Social y Cívica							
Cableado Fibra óptica							
Formación profesional Ocupacional							
Información y Publicidad							
Gestión y AATT							

4.4 Síntesis de impactos previstos y relación con las estrategias y objetivos propuestos

El conjunto de actuaciones generará un importantísimo impacto en la vida del barrio, que ha de permitir impulsar el proceso de regeneración. Una síntesis de los mismos se muestra en la Tabla 39.

Tabla 39. Impactos directos estimados derivados de la ejecución del proyecto

Variable	Impacto	Actuaciones relacionadas
Superficie equipamientos construida	3.350 m ²	Equipamiento Gornal Activa Centro de Formación de Técnicos de Deportes
Superficie espacios públicos mejorados	7.000 m ²	Microintervenciones en el espacio urbano
Participantes en acciones de formación y integración	775 personas	Fomento de la Integración Social y la Igualdad de Oportunidades Dispositivo de transición Escuela-Trabajo Centro de Formación de técnicos de deportes Formación profesional
Emprendedores y empresas beneficiarias	75	Plan de Dinamización comercial Programa de Apoyo a empresas y emprendedores
Servicios técnicos accesibles en el barrio	13 personas	Conjunto de actuaciones
Agua	1,3 Hm ³ de agua ahorrada	Campaña de ahorro de agua. Depósito de aguas freáticas
Energía y emisiones	36.000 KWh anuales de energía limpia 80 Tm. anuales de ahorro de emisiones de CO2	Instalaciones FV

Pero más allá de estos impactos directos debemos también valorar su relación e impacto

con las estrategias y objetivos propuestos, que se resumen en la siguiente tabla

Tabla 40. Impactos de las actuaciones en las estrategias y objetivos

ACTUACIÓN	ESTRATEGIAS		
	Integrar plenamente el barrio a la ciudad y el entorno metropolitano mejorando la calidad urbana	Asegurar la dotación de equipamientos y servicios promoviendo la vida cívica, económica y social del barrio	Intervenir intensamente en la población en riesgo aprovechando las nuevas oportunidades del entorno
Wi-Fi y Dinamización digital			
Programa fomento integración e igualdad			
Dispositivo transición escuela-trabajo			
Campaña Ahorro de agua			
Depósito aguas freáticas			
Microintervenciones en el espacio público			
Equipamiento GORNAL ACTIVA -			
Dinamización comercial			
Apoyo empresas y emprendedores			
Carril-Bici			
Instalaciones FV			
Centro de Formación Técnicos de Deporte			
Dinamización Red Social y cívica			
Cableado Fibra óptica			
Formación profesional Ocupacional			
Información y Publicidad			
Gestión y AATT			
IMPACTOS ESTRATÉGICOS DE LAS ACTUACIONES	Se crean equipamientos de ciudad en el barrio y junto a la transformación urbana se asegura la conexión de movilidad y telecomunicaciones	Se mejora el espacio público y se dota de nuevos equipamientos desarrollando actividades y servicios en el ámbito económico, social y cívico	Se interviene en los grupos más vulnerables en una actuación integrada y continuada de mejora de su situación y expectativas

Plano 7. Actuaciones del proyecto



5 Buen gobierno y gestión del proyecto

La efectividad del proceso de regeneración urbana está también directamente relacionada con todos los mecanismos de información, participación y ejecución que configuran el buen gobierno y la correcta gestión del proyecto. Como se ha mencionado ya, esta dimensión constituye un eje estratégico del propio proyecto, y merece una atención y descripción particular.

5.1 Información y Publicidad

El proyecto contará con un Plan de comunicación que permita asegurar la información de los vecinos y los potenciales beneficiarios, que articule y garantice la información e intercambio con los participantes y afectados por las actuaciones y que permita valorizar y transferir los resultados de las mismas.

Dicho Plan definirá las siguientes actuaciones e instrumentos:

- * Realización de sesiones informativas públicas y abiertas a los vecinos
- * Materiales generales y periódicos de información sobre la marcha del proyecto
- * Un espacio Web de información y contacto
- * Una oficina pública de atención, de características y horario adecuado.
- * Colocación en el espacio público de materiales informativos y de señalización de las actuaciones.
- * Definición de las características comunes de los materiales y actividades específicos que cada una de las actuaciones y/o programas pueda generar o menester.

Igualmente, el Plan deberá asegurar el cumplimiento de las normas comunitarias en materia de información y publicidad, particularmente las definidas en los Reglamentos (CE) 1083/2006 y 1828/2006, por cuanto:

* figurará en todos los materiales el emblema de la Unión Europea, de conformidad con las normas gráficas establecidas.

* figurará la referencia al fondo FEDER contribuyente de las actuaciones

* figurará una declaración, acordada con las autoridades competentes del estado y la Generalitat de Catalunya, referida al programa de actuación concreta.

Igualmente, el Plan establecerá los criterios de publicidad y referencia institucional que en relación al Ayuntamiento de l'Hospitalet de Llobregat, de la Coordinadora de Entidades del Barrio y de aquellas otras instituciones u organismos colaboradores, promueven, ejecutan o colaboren en el proyecto.

5.2 Gestión y seguimiento

Participación y Seguimiento

Con el propósito de dar continuidad a las relaciones antecedentes y generar un espacio de participación y seguimiento de la ejecución, se creará un Comité de Seguimiento del proyecto constituido por:

- Responsables del Área de Alcaldía-Presidencia del Ayuntamiento
- Técnicos de las áreas i programas municipales implicados en la ejecución de las actuaciones
- Representantes vecinales
- Representantes de las autoridades de gestión
- Representantes de los grupos políticos del consistorio

Dicho Comité, de un número de miembros no superior a 40, se reunirá semestralmente y examinará un informe de gestión sobre la marcha de las actuaciones. Igualmente, examinará y aprobará el Informe de Ejecución anual detallado más adelante.

Existirá igualmente una Comisión de Coordinación, de formato más reducido y sesiones bimensuales, formada por los técnicos de coordinación y de las principales áreas municipales implicadas, y con presencia de representación vecinal, encargada del seguimiento cotidiano de los trabajos de ejecución y de preparación de los trabajos del Comité.

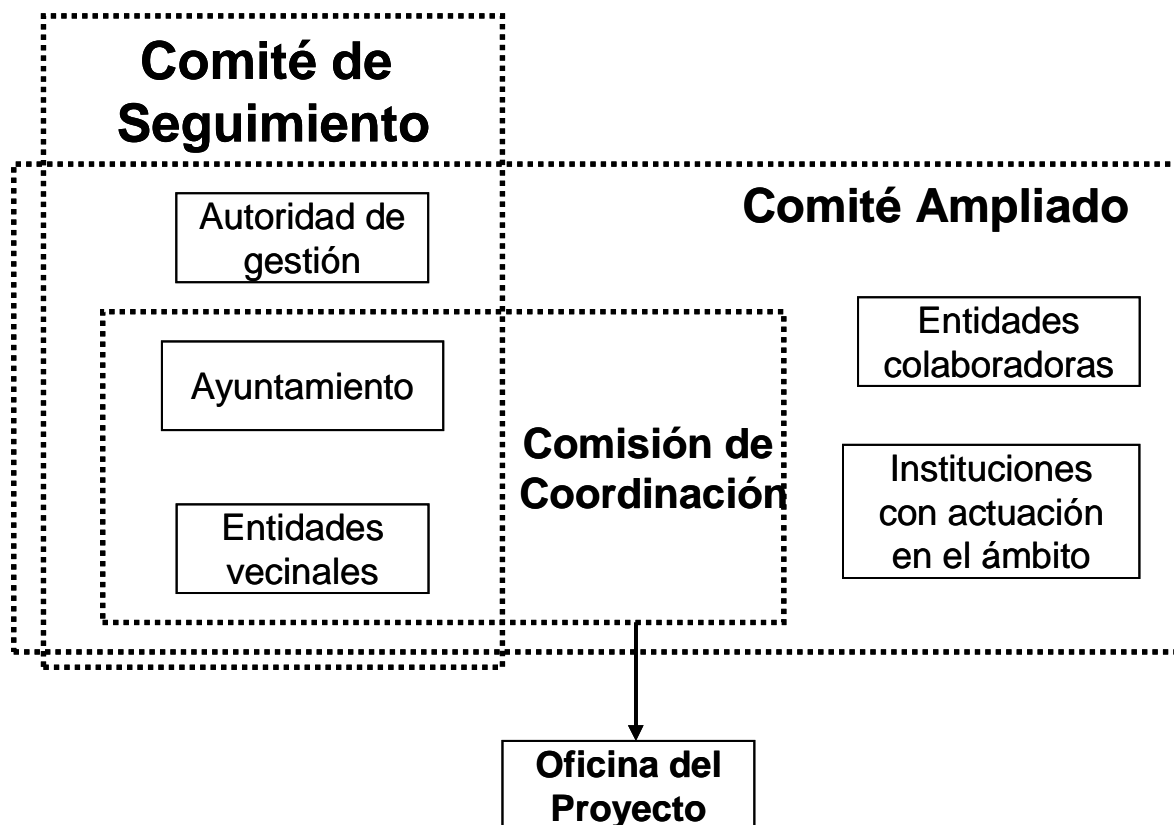
Por último, el Comité de Seguimiento convocará, discrecionalmente y en un número mínimo de 3 veces a lo largo del período de ejecución, a sesiones ampliadas y abiertas con la presencia de:

- Otras instituciones públicas implicadas en actuaciones generales en curso en la zona de actuación

- Entidades, instituciones y empresas que, no formando parte de la Comisión de Seguimiento, colaboran en la ejecución del mismo.

Todo ello conforme la estrategia de coordinación con los interlocutores descrita en el apartado 3.3.

Tabla 41. Diagrama de participantes y órganos de seguimiento y gestión del proyecto



Dirección y coordinación técnica

El Ayuntamiento dispone del equipo especializado en la gestión de fondos comunitarios, que formará parte del equipo de dirección y coordinación técnica del proyecto. En síntesis, dicho equipo estará constituido por un Coordinador Técnico, los técnicos encargados de la gestión y coordinación de las principales actuaciones, 1 administrativo/a y los responsables técnicos designados por las áreas municipales con mayor implicación en el proyecto. Este equipo actuará como Oficina del proyecto. La oficina velará en todo momento por el cumplimiento y ejecución relativas a la

gestión financiera, el intercambio de datos y la participación en el programa general.

Gestión financiera y del intercambio electrónico de datos

La oficina del proyecto, en relación con los servicios jurídicos y de intervención del Ayuntamiento, velará por el cumplimiento de las normas de gestión financiera de los fondos comunitarios establecidas en el Título VII del Reglamento (CE) 1083/2006, particularmente en todo lo relativo a:

- la adecuación de los criterios de subvencionabilidad de los gastos
- la contabilización específica de los mismos de manera que sea factible la traza de auditoría
- el establecimiento de un sistema registral informatizado de las operaciones
- la puesta en disposición de la información que corresponda para las autoridades de gestión, certificación y auditoría del programa

Igualmente, se garantiza el cumplimiento de las obligaciones que puedan derivarse de los sistemas para el intercambio de datos que pongan en marcha las autoridades correspondientes, de conformidad a lo establecido en la sección 7 del Reglamento (CE) 1828/2006

Participación en el programa general

La Oficina del Proyecto articulará la presencia i participación del mismo en foros o redes de intercambio de experiencias y seguimiento de los proyectos que se organicen a nivel local, autonómico, nacional y comunitario.

de dicha actuación en los apuntados 4.256.000,00 euros

6 Presupuesto y Plan Financiero

6.1 Descripción del presupuesto y los costes totales subvencionable

Las actuaciones descritas tienen un coste total subvencionable de 14.000.000,00 euros, distribuidas por áreas temáticas y actuaciones conforme lo descrito en las Tablas 41 y 42.

Todas las actuaciones tienen definidos los costes subvencionables por el importe total de sus costes, con una única excepción:

- La actuación *Centro de Formación de Técnicos de Deporte* forma parte de una inversión prevista de un Equipamiento polideportivo cuyo proyecto tiene un coste total de 12.000.000,00 euros, en cuya descripción de usos figura el Centro y se estima los costes derivados

Ninguna actuación es generadora de ingresos conforme la Norma 2, de tratamiento contable de los ingresos, que figura en el Reglamento 448/2004, que establece disposiciones de aplicación de las operaciones. La única actuación potencialmente generadora de ingresos *-Instalación de Cubiertas Fotovoltaicas-*, está prevista en el período final del proyecto y los hipotéticos ingresos derivados se producirán con toda seguridad fuera del período de la ayuda.

Del coste total subvencionable, 8.839.451,00 euros, el 63,15% del mismo, corresponde a gastos de inversión en construcciones, instalaciones y equipos.

Los gastos de Información, publicidad, gestión y asistencia técnica ascienden a un total de 880.000,00 euros, lo que representa un 6,29% del coste total subvencionable.

Tabla 42. Distribución del presupuesto por Área temáticas y actuaciones

ÁREA TEMÁTICA	ACTUACIÓN	TOTAL
Sociedad de la Información	Wi-Fi y Dinamización digital	60.000,00
Fomento de la integración social e Igualdad de Oportunidades	Fomento integración social e igualdad de oportunidades	507.300,00
	Dispositivo transición escuela-trabajo	150.000,00
Medio Ambiente Urbano y Residuos	Campaña Ahorro de agua	60.000,00
	Depósito aguas freáticas	300.000,00
	Microintervenciones en el espacio público	520.451,00
Desarrollo del tejido económico, el empleo y las pymes	Equipamiento GORNAL ACTIVA - Construcción y Servicios	3.193.834,00
	Dinamización comercial	436.575,00
	Apoyo empresas y emprendedores	503.120,00
Accesibilidad y Movilidad	Carril-Bici	350.000,00
Fomento del usos eficaz de la energía	Instalaciones FV	300.000,00
Cultura y patrimonio	Centro de Formación Técnicos de Deporte	4.256.000,00
	Dinamización Red social y cívica	700.000,00
Infraestructuras de servicios	Cableado Fibra óptica	383.000,00
Formación profesional	Formación Profesional Ocupacional	1.399.720,00
Información y Publicidad		380.000,00
Gestión y AATT		500.000,00
TOTAL		14.000.000,00

6.2 Sobre la naturaleza de los gastos y su adecuación a las normas de subvencionabilidad

Todas las actuaciones propuestas han tenido un proceso de comprobación ex-ante de su elegibilidad, a partir del examen de la naturaleza y operativa de los gastos propuestos.

Del resultado del mismo conviene explicitar, en la medida que afecta a restricciones o aplicaciones específicas de la norma, las siguientes cuestiones:

En relación al lugar que se efectúan las actuaciones y los gastos

Dos actuaciones propuestas exceden del ámbito territorial de la zona de actuación del proyecto. Se trata de las actuaciones de *Creación de un Carril Bici y Cableado de Fibra óptica*, para las que se solicita autorización expresa por parte de la autoridad de gestión.

La excepcionalidad se justifica por la naturaleza de la actuación y su vinculación con la estrategia general del proyecto. Se trata, en ambos casos, de posibilitar la conexión de la zona de actuación con las redes de ciudad ya existentes, imprescindible para la funcionalidad de la propia actuación y estrechamente relacionados con la estrategia de integración del barrio a la ciudad y el entorno.

El coste subvencionable de dichas actuaciones es de 733.000,00 euros, un 5,24% del coste total

En relación a las actuaciones en el área temática de formación profesional ocupacional

El proyecto presenta una actuación en el área temática de formación profesional prevista en la convocatoria, cerca del límite establecido del 10% para acciones propias del FSE a financiar por el FEDER con carácter complementario.

Se considera que la inclusión de dicha actuación está plenamente justificada en la diagnosis y estrategias propuestas, y así mismo está relacionada con la efectividad de otras actuaciones de las áreas temáticas de *Fomento de la Integración Social y la Igualdad de*

Oportunidades y Desarrollo del Tejido Económico, el empleo y las pymes.

En relación a costes de personal funcionario

Está previsto en algún caso en las actuaciones imputar costes de personal propio funcionario de la Corporación. Se procederá en todo caso a la decisión formal de la autoridad competente de asignación de tareas al proyecto y se atenderá las limitaciones vigentes en cuanto a su cuantía máxima sobre la contribución total de los fondos comunitarios al proyecto.

En relación a los gastos generales

Únicamente dos actuaciones tienen previstos gastos generales entre los costes subvencionables. Se trata del Equipamiento GORNAL ACTIVA y de la actuación de Gestión. En ambos casos corresponden a costes reales de funcionamiento del equipamiento y la Oficina del Proyecto, correspondiendo íntegramente a las mismas.

En conjunto suponen 125.000.00 euros y representan un 3,13% y un 5% de los costes totales de cada actuación, respectivamente.

En relación a la subcontratación

No está prevista en las actuaciones la existencia de subcontrataciones.

En relación a las transferencias a terceros

Dos actuaciones tienen previstas transferencias corrientes a instituciones sin finalidad lucrativa. Son la *Mejora del Comercio del Barrio y Apoyo a la Red Cívica y Asociativa*, por un importe de 30.000,00 y 330.000,00 euros respectivamente.

En ambos casos se trata de transferencias a asociaciones y entidades para contribuir a la realización de actividades previstas en el proyecto. En su ejecución se procuraran los principios de transparencia y publicidad y, asimismo, la sistemática de justificación en el marco de la reglamentación sobre subvenciones públicas.

Tabla 43. Distribución del coste total subvencionable por tipo de gasto y actuaciones

ÁREAS TEMÁTICAS	ACTUACIÓN	Personal Gestión y coordinación	Personal actuaciones	Compras ByS actuaciones	Estudios y trabajos técnicos	Transferencias corrientes	Gastos generales	Total Gasto Ordinario	Inversiones	TOTAL
Sociedad de la Información	Wi-Fi y Dinamización digital		15.000,00	25.000,00				40.000,00	20.000,00	60.000,00
Fomento de la integración social e Igualdad de Oportunidades	Fomento integración social e igualdad de oportunidades		375.300,00	120.000,00	12.000,00			507.300,00		507.300,00
	Dispositivo transición escuela-trabajo		135.000,00	15.000,00				150.000,00		150.000,00
Medio Ambiente Urbano y Residuos	Campaña Ahorro de agua		10.000,00	40.000,00				50.000,00	10.000,00	60.000,00
	Depósito aguas freáticas							0,00	300.000,00	300.000,00
	Microintervenciones en el espacio público							0,00	520.451,00	520.451,00
Desarrollo del tejido económico, el empleo y las pymes	Equipamiento GORNAL ACTIVA - Construcción y Servicios	143.010,00	250.824,00				100.000,00	493.834,00	2.700.000,00	3.193.834,00
	Dinamización comercial		204.075,00	110.000,00	92.500,00	30.000,00		436.575,00		436.575,00
	Apoyo empresas y emprendedores		373.120,00	100.000,00	30.000,00			503.120,00		503.120,00
Accesibilidad y Movilidad	Carril-Bici							0,00	350.000,00	350.000,00
Fomento del usos eficaz de la energía	Instalaciones FV							0,00	300.000,00	300.000,00
Cultura y patrimonio	Centro de Formación Técnicos de Deportes							0,00	4.256.000,00	4.256.000,00
	Dinamización Red social y cívica		258.000,00	100.000,00	12.000,00	330.000,00		700.000,00		700.000,00
Infraestructuras de servicios	Fibra óptica							0,00	383.000,00	383.000,00
Formación profesional	Formación Profesional Ocupacional		253.470,00	1.146.250,00				1.399.720,00		1.399.720,00
Información y Publicidad		30.000,00		332.000,00	18.000,00			380.000,00		380.000,00
Gestión y AATT		415.000,00			60.000,00		25.000,00	500.000,00		500.000,00
TOTAL		588.010,00	1.874.789,00	1.988.250,00	224.500,00	360.000,00	125.000,00	5.160.549,00	8.839.451,00	14.000.000,00

Tabla 44. Distribución del coste total subvencionable por anualidades y actuaciones

ÁREAS TEMÀTICAS	ACTUACIÓN	2007	2008	2009	2010	2011	2012	2013	TOTAL
Sociedad de la Información	Wi-Fi y Dinamización digital	0	0	20.000	10.000	10.000	10.000	10.000	60.000,00
Fomento de la integración social e Igualdad de Oportunidades	Fomento integración social e igualdad de oportunidades	0	12.000	40.000	60.000	90.000	135.300	170.000	507.300,00
	Dispositivo transición escuela-trabajo	0	25.000	25.000	25.000	25.000	25.000	25.000	150.000,00
Medio Ambiente Urbano y Residuos	Campaña Ahorro de agua	0	60.000	0	0	0	0	0	60.000,00
	Depósito aguas freáticas	0	200.000	100.000	0	0	0	0	300.000,00
	Microintervenciones en el espacio público	0	320.000	0	0	50.000	70.451	80.000	520.451,00
Desarrollo del tejido económico, el empleo y las pymes	Equipamiento GORNAL ACTIVA - Construcción y Servicios	0	0	0	734.825	1.200.280	683.389	575.340	3.193.834,00
	Dinamización comercial	0	92.500	44.075	50.000	50.000	100.000	100.000	436.575,00
	Apoyo empresas y emprendedores	0	0	0	30.000	73.120	200.000	200.000	503.120,00
Accesibilidad y Movilidad	Carril-Bici	0	200.000	150.000	0	0	0	0	350.000,00
Fomento del usos eficaz de la energía	Instalaciones FV	0	0	0	0	0	100.000	200.000	300.000,00
Cultura y patrimonio	Centro de Formación Técnicos Deporte	0	851.200	2.695.845	708.955	0	0	0	4.256.000,00
	Dinamización Red Social y cívica	0	110.000	110.000	110.000	110.000	130.000	130.000	700.000,00
Infraestructuras de servicios	Cableado Fibra óptica	0	200.000	183.000	0	0	0	0	383.000,00
Formación profesional	Formación profesional Ocupacional	0	0	0	149.720	300.000	475.000	475.000	1.399.720,00
Información y Publicidad		2.000	69.000	69.000	60.000	60.000	60.000	60.000	380.000,00
Gestión y AATT		64.620	60.000	60.000	60.000	70.000	90.000	95.380	500.000,00
TOTAL		66.620,00	2.199.700,00	3.496.920,00	1.998.500,00	2.038.400,00	2.079.140,00	2.120.720,00	14.000.000,00

6.3 Plan Financiero

La distribución por anualidades que se presenta en la Tabla 44 configura un Plan financiero que responde a las líneas maestras de las determinaciones que figuran en la convocatoria, como muestra la Tabla 45.

Tabla 45. Plan financiero del proyecto

AÑO	Plan financiero del proyecto	Plan financiero general	Desviación acumulada
2007	0,476%	13,451%	-12,975%
2008	15,712%	13,720%	-10,983%
2009	24,978%	13,995%	0,000%
2010	14,275%	14,275%	0,000%
2011	14,560%	14,560%	0,000%
2012	14,851%	14,851%	0,000%
2013	15,148%	15,148%	0,000%

El desfase en el Plan en el año 2007 se debe a las particularidades de la convocatoria y al hecho que la parte del Plan de Mejora del barrio ejecutado ese año se compone de realizaciones ya financiadas.

Dicho desfase se recupera en los dos siguientes años, siendo el Plan coincidente a partir de 2009 con la distribución establecida para el programa.

6.4 Contribución comunitaria y financiación

Desarrollándose el proyecto en el marco del objetivo de Competitividad Regional y Empleo, se solicita una contribución comunitaria equivalente al 50% de los costes totales subvencionables, corriendo el restante 50% a cargo de la financiación pública local. No se prevé un porcentaje de contribución diferenciado para una u otra actuación de las previstas, siendo todas ellas con la misma proporción del 50%