



Ajuntament de L'Hospitalet

Agenda Urbana de l'Hospitalet de Llobregat

Document de síntesi

Març 2024



H A B I T A T G E , U R B A N I S M E I A C T I V I T A T S



Diputació
Barcelona

CRÈDITS

EQUIP REDACTOR:



Oriol Biosca
Marta Carbonés
Judith Requena
Camila Álvarez

Director
Politòloga i economista
Ambientòloga
Arquitecta

ENS DESTINATARI:

AJUNTAMENT DE L'HOSPITALET DE LLOBREGAT

Lluís Traveria

Nèstor Cabañas

Cap de Servei de
Projectes Estratègics
Tècnic coordinador
d'Agenda Urbana

CONTRACTACIÓ I GESTIÓ:

DIPUTACIÓ DE BARCELONA / ÀREA D'URBANISME, HABITATGE I REGENERACIÓ URBANA

GERÈNCIA DE SERVEIS D'HABITATGE, URBANISME I ACTIVITATS
Servei d'Urbanisme

Pilar Cervantes

Maria Méndiz

Arquitecta i Responsable de
Millora Urbana

Arquitecta i Tècnica gestora

ÍNDEX

1. INTRODUCCIÓ A L'AGENDA URBANA DE L'H	1
Justificació	1
Pla de Participació	2
Marc de referència global, nacional i regional	4
Indicadors estratègics per a L'Hospitalet de Llobregat	5
2. RESULTATS DE LA DIAGNOSI ESTRATÈGICA	6
3. MARC DE PLANIFICACIÓ. VISIONS I PROPOSTES SECTORIALS	9
4. VISIÓ L'H 2050: UNA VISIÓ COMPARTIDA DE FUTUR	19
5. MARC ESTRATÈGIC	22
6. PLA D'ACCIÓ	27
7. SISTEMA DE SEGUIMENT I AVALUACIÓ	62
Model de desplegament de l'Agenda Urbana	62
Model de governança	63
Sistema de seguiment i avaluació amb indicadors	66

1. INTRODUCCIÓ A L'AGENDA URBANA DE L'H

Justificació

La Diputació de Barcelona, a través de la Gerència de Serveis d'Habitatge, Urbanisme i Activitats (GSHUA), orienta l'acció pública urbana i territorial cap el compliment dels Objectius de Desenvolupament Sostenible (ODS) de l'Agenda 2030 de les Nacions.

És en aquest context, en el que la Diputació de Barcelona ha posat en marxa els denominats Projectes Transformadors, integrats en el PAM 2021-2023 de la corporació, els quals expressen el seu compromís amb la localització i l'assoliment dels ODS. Entre ells, l'ODS11 "Ciutats i Comunitats Sostenibles" a través de l'impuls de les Agendes Urbanes Locals, creat amb l'objectiu d'adaptar i desplegar la Nova Agenda Urbana en l'àmbit local, per fer de les ciutats i pobles espais més inclusius i sostenibles, generant entorns urbans de qualitat, saludables, segurs i resilents.

En el marc de planificació urbana integral, l'Agenda Urbana Local estableix les estratègies urbanes a mig i llarg termini i la seva concreció en plans, projectes i programes amb una visió integral i participativa. Els treballs d'Agenda Urbana han de materialitzar els principis de les agendes globals en polítiques i accions concretes amb incidència sobre l'àmbit municipal, identificar els principals reptes i projectes d'oportunitats dels municipis, proposar noves fórmules d'intervenció i gestió del territori per optimitzar recursos i buscar la màxima eficiència tècnica i financera de l'administració local, i portar a terme una planificació urbana integral dels municipis.

L'Ajuntament de L'Hospitalet de Llobregat té el repte de fer possible un desenvolupament sostenible des del punt de vista social, ambiental i econòmic del seu territori per tal de garantir la inclusió, la cohesió, la diversitat i la igualtat entre tots els seus ciutadans i ciutadanes; facilitar l'accés a un habitatge digne; dur a terme un procés de rehabilitació i renovació urbana; fer possible l'accessibilitat universal; potenciar la rehabilitació energètica, la configuració dels municipis amb eines de les smart cities, entre d'altres.

És en aquest context que l'Ajuntament de L'Hospitalet de Llobregat ha impulsat la seva Agenda Urbana. L'Agenda Urbana de L'Hospitalet de Llobregat és un document de caràcter estratègic local que descriu les línies d'actuació del municipi amb el fi d'incorporar els objectius establerts per l'Agenda 2030 i les prioritats futures respecte a polítiques públiques en l'agenda urbana municipal. Com que es tracta d'un marc estratègic i operatiu i no té caràcter normatiu, el seu objectiu és el d'orientar i facilitar la presa de decisions de totes aquelles polítiques de caràcter territorial i urbà des d'una visió global, integrada i dinàmica, que permeti una avaluació continuada de l'entorn urbà.

Pel que fa a la metodologia, s'han seguit els criteris establerts en la Guia metodològica per a la redacció de l'Agenda Urbana Local desenvolupada per la Diputació de Barcelona.

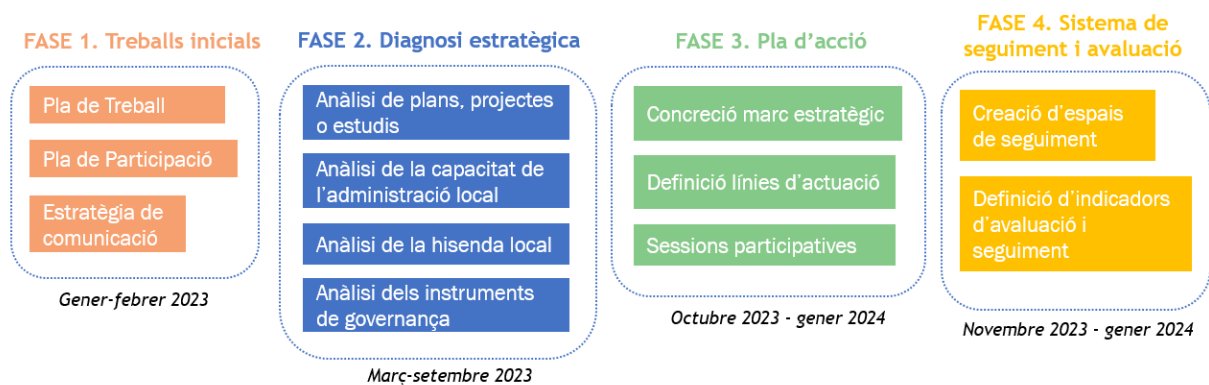


Figura: Principals fases d'elaboració de l'Agenda Urbana de L'Hospitalet de Llobregat. **Font:** elaboració pròpia.

Pla de Participació

L'Agenda Urbana Espanyola reconeix que els processos de participació són uns dels pilars bàsics per assegurar l'èxit en la implementació dels Plans d'acció que se'n deriven. La mirada i desplegament a llarg termini que necessàriament comporten el desenvolupament d'algunes de les seves accions requereix del compromís conjunt i sostingut en el temps de tots i cadascun dels actors involucrats, des de les administracions fins als agents econòmics i la ciutadania en general.

L'Agenda Urbana de L'Hospitalet de Llobregat es treballa, en primer lloc i en les seves diferents fases, des d'una perspectiva de **participació interna dins del si de l'Ajuntament**. La diagnosi estratègica s'ha treballat a través de sessions grupals d'anàlisi i discussió amb tècnics i responsables polítics de diferents àrees de l'ajuntament. De la mateixa manera, el Pla d'Acció i el sistema de seguiment i avaluació es du a terme mitjançant el treball intern amb els tècnics i responsables polítics de l'Ajuntament de L'Hospitalet de Llobregat. Aquests grups de treball, de caràcter interdepartamental i politicotècnic, es creen atenent l'estructura organitzativa de l'Ajuntament i en línia amb els deu Objectius Estratègics de l'Agenda Urbana Espanyola.

En l'elaboració de l'Agenda Urbana s'opta, en segon lloc, per definir una visió consensuada del futur de la ciutat amb la ciutadania en el marc de l'elaboració del Pla d'Acció. Per a aconseguir-ho, s'organitzen **dues sessions de participació obertes a la ciutadania** durant el mes de gener de 2024.

Sessió participativa 1. Àmbit territorial i ambiental (16 de gener de 2024).


Sessió participativa 2. Àmbit social i econòmic (23 de gener de 2024).

Aquestes sessions tenen com a objectiu contrastar els resultats de la diagnosi estratègica amb la ciutadania i els agents clau, especialment pel que fa als reptes de futur del municipi; i recollir idees, actuacions i/o possibles projectes que puguin entrar a formar part del Pla d'Acció de l'Agenda Urbana de L'Hospitalet de Llobregat. Els **resultats** d'ambdues sessions poden consultar-se en els **Annexos 1 i 2** d'aquest document.

A més de les dues sessions de participació ciutadana, s'ha habilitat una enquesta en línia, que permeten a les entitats, la ciutadania, els experts i els tècnics, contribuir en la definició de propostes i actuacions en relació als diferents reptes que han resultat de la diagnosi. Les enquestes s'han fet accessibles a través del web de participació de l'Ajuntament de L'Hospitalet de Llobregat (<https://www.lhon-participa.cat/processes/agendaurbana-lh>).

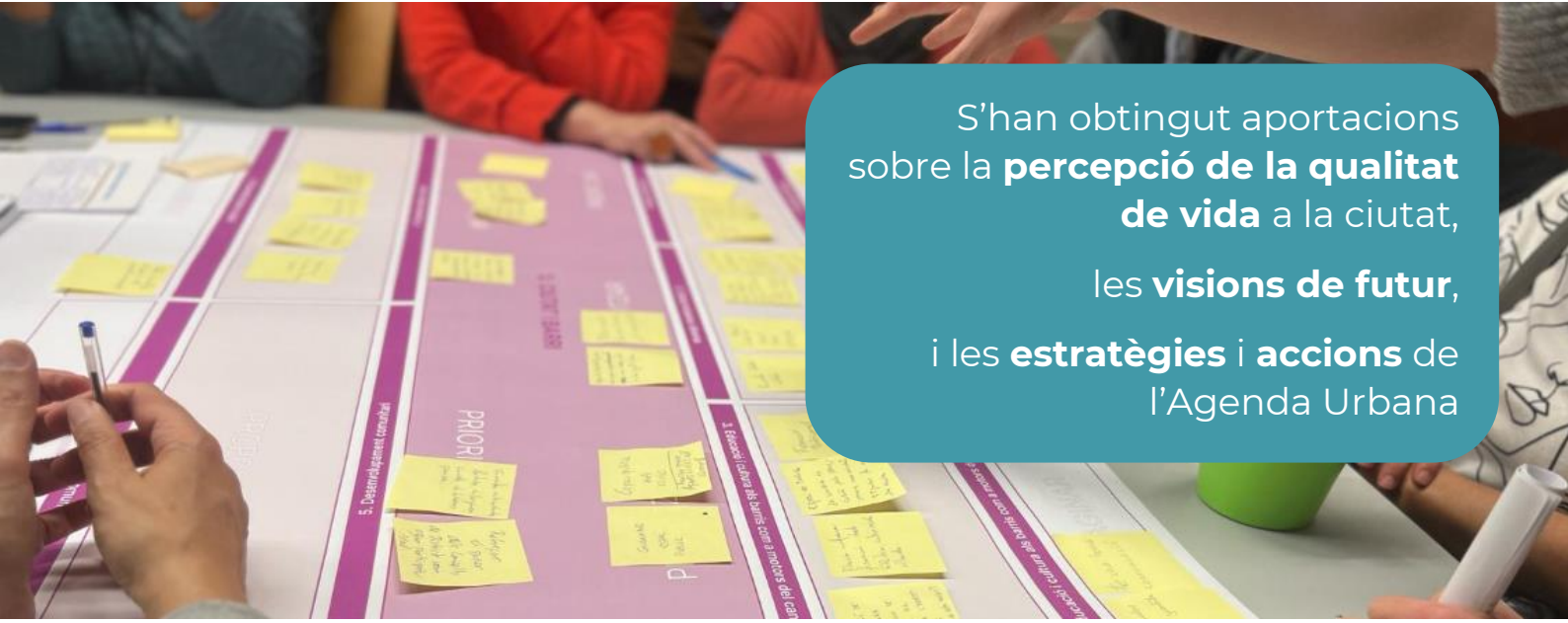


Figura: Procés participatiu per al disseny de l'Agenda Urbana de L'Hospitalet. **Font:** Ajuntament de L'Hospitalet.



+ 50 persones han contribuït a les sessions participatives

+ 140 persones han respost l'enquesta sobre el Pla d'acció



S'han obtingut aportacions sobre la **percepció de la qualitat de vida** a la ciutat, les **visions de futur**, i les **estratègies i accions** de l'Agenda Urbana

Marc de referència global, nacional i regional

Amb l'elaboració de l'Agenda Urbana, L'Hospitalet de Llobregat aposta pel disseny i desplegament d'un instrument de planificació alineat tant amb les Agendes Urbanes com amb els Objectius de Desenvolupament Sostenible, constituint també les bases de planificació necessàries per a l'accés futur a línies i programes de finançament a escala de Catalunya, Espanya i Europa.

L'Agenda 2030 aprovada per les Nacions Unides per al Desenvolupament Sostenible té 17 Objectius de Desenvolupament Sostenible (ODS). Per la seva banda, l'Agenda Urbana Espanyola es concep com un document estratègic que estableix un model urbà desitjable en continuïtat amb la visió estratègica de l'Agenda 2030, i en el marc de l'ODS 11 (alineant-se alhora amb els altres ODS que estan relacionats amb la ciutat). L'Agenda 2030 de les Nacions Unides, així com els objectius de l'Agenda Urbana Espanyola i Catalana, busquen establir les bases d'un desenvolupament sostenible que defineixen com a "desenvolupament capaç de satisfer les necessitats del present sense comprometre la capacitat de les generacions futures per satisfer les seves pròpies necessitats".



Figura: 10 Objectius Estratègics de l'Agenda Urbana Espanyola. Font: Agenda Urbana espanyola

La transversalitat dels Objectius establerts per l'Agenda Urbana Espanyola i Catalana –també prèviament pels documents marc de les Nacions Unides i la Unió Europea– es pot identificar com una oportunitat per elaborar polítiques urbanes municipals més coherents, i alinear els objectius i propostes d'acció dels diferents instruments sectorials que els integren. Això suposa el desenvolupament d'un planejament municipal més articulat que integra la planificació urbanística i la planificació sectorial.

En el seu Pla d'Acció, l'Agenda Urbana aposta per actuacions que permetin fer més operatiu i centrat el planejament urbanístic, conciliar les principals línies estratègiques existents, identificar conflictes i dèficits entre els diferents instruments i mesures per corregir-los, i definir una visió estratègica comuna a mitjà i llarg termini que els dota de legitimitat i narrativa.

L'Agenda Urbana contribueix, així, a generar un procés de presa de decisions més informat, objectiu i eficient a nivell local, que permeti desplegar l'acció política amb una programació d'accions, recursos i inversions al llarg del temps ajustada a la realitat territorial.

Indicadors estratègics per a L'Hospitalet de Llobregat

A continuació es sintetitzen les tendències exposades en indicadors de caràcter quantitatiu.

Indicador	Unitats	Font	2011	2013	2015	2017	2019	2021
Població total	Persones empadronades	IDESCAT	256.065	254.056	252.171	257.349	264.923	264.657
Natalitat	Naixements / 1000 hab.	IDESCAT	9,95	9,18	9,78	9,41	8,88	7,90
Immigració estrangera	% residents estrangers / població total	IDESCAT	22,6%	21,5%	18,2%	18,7%	21,3%	22,2%
Emigració a l'estranger	% ciutadans de L'Hospitalet residents a l'estranger / pobl.	IDESCAT	1,0%	1,3%	1,8%	2,3%	2,6%	2,9%
Envel·liment	% població >65 anys / Població 15-64 anys	IDESCAT	28,5%	29,8%	31,4%	28,3%	30,5%	30,3%
Població en edat de treballar	Població entre 16 i 64 anys	IDESCAT	-	-	162.893	166.326	172.149	172.652
Nombre d'empreses	Empreses	HERMES	5.393	5.060	5.250	5.552	5.778	-
Nombre d'autònoms	Persones	HERMES	11.702	11.043	11.373	11.665	12.321	-
Població activa estimada	Estimació de la població que treballa, està l'atur o busca feina	HERMES	131.967	127.082	125.012	126.553	131.909	-
Renda bruta familiar disponible per càpita	€/ habitant	HERMES	15.500	14.900	15.500	15.200	15.900	-
Taxa d'activitat	% Població activa estimada / població en edat de treballar	IDESCAT HERMES	-	-	76,7%	76,1%	76,6%	-
Nombre d'aturats	Persones	IDESCAT	22.394	23.693	20.063	15.416	13.875	16.383
Taxa d'atur	% d'aturats / població activa estimada	IDESCAT HERMES	-	-	16,0%	12,2%	10,5%	-
Aturats majors de 55 anys	Nombre d'aturats >= 55 anys / nombre total d'aturats	IDESCAT	16,9%	18,9%	22,3%	26,4%	27,5%	26,6%
Nombre d'estudiants d'educació professional	Estudiants	Dept. Ensenyament	-	-	179,0	193,0	158,0	121,0
Nombre d'estudiants de secundària	Estudiants	Dept. Ensenyament	-	-	8.680	8.941	9.657	9.871
Preu mitjà de l'habitatge de lloguer a l'Hospitalet de Llobregat	€/mes	Dept. Territori	589,3	515,7	521,7	608,3	697,2	688,7
Preu mitjà lloguer al Barcelonès	€/mes	Dept. Territori	721,7	647,4	691,6	826,5	923,1	879,5
Pressupost liquidat	Milions d'euros	Municat	-	210.840.423	232.407.129	227.794.821	257.299.911	249.129.729
Pressupost liquidat per hab.	Euros	Municat	-	830	922	885	971	941
% pressupost en inversions	% € destinats a inversions	Municat	-	7,8%	6,9%	5,2%	8,0%	3,3%



2. RESULTATS DE LA DIAGNOSI ESTRATÈGICA

La diagnosi estratègica culmina amb la identificació d'un conjunt de conclusions que aborden les diverses dimensions de l'Agenda Urbana. Aquestes conclusions actuen com a punt de partida fonamental per a l'elaboració del Marc Estratègic i del Pla d'Acció de l'Agenda Urbana de L'H.

- **L'envelliment de la població és un repte en augment a la ciutat, i en especial en barris com Bellvitge i Can Serra, que desencadena en una major demanda de nous equipaments, serveis i assistència.** A L'Hospitalet de Llobregat, el 20% de la població té més de 65 anys, i els barris de Bellvitge i Can Serra concentren els majors percentatges d'envelliment. L'augment de persones grans suposa una major pressió assistencial sobre els serveis, com ara la sanitat i l'atenció social. Els recursos i professionals en aquests àmbits hauran de ser reforçats per afrontar aquesta creixent demanda i garantir una qualitat d'atenció adequada. D'altra banda, sorgeixen noves oportunitats laborals en el sector de la salut i sociosanitari, i es planteja la necessitat de pensar en noves formes d'habitatge i convivència.
- **L'augment de la diversitat cultural i social planteja la necessitat d'una major integració i valorització de la diversitat en les nostres comunitats.** Aquesta diversitat enriqueix la societat i crea oportunitats per al creixement i el desenvolupament, però també requereix una resposta adequada en termes d'integració social i cultural.
- **Cal millorar l'accés a l'habitatge i rehabilitar el parc d'habitatges.** L'accés a l'habitatge és un dels grans problemes que viu el municipi des de fa uns anys i és un dels reptes més importants que l'administració té per davant per intentar revertir la manca d'habitatge de tota mena, però especialment el social i l'assequible. Així mateix, la rehabilitació dels habitatges constitueix un altre repte de la mateixa magnitud (un 65,18% dels habitatges tenen més de 45 anys).
- **S'han d'incrementar i diversificar les oportunitats per a la població en general, i en especial pels joves.** És alarmant l'alt nivell de persones joves que ni estudien ni treballen en el municipi, superior a la mitjana de Catalunya, d'Espanya i de la UE, i que han abandonat de forma prematura la formació. Però també ho són els nivells de soledat en tot l'espectre d'edats, i la falta d'ofertes de feina més enllà del sector dels serveis i de formació especialitzada.
- **L'Hospitalet aposta per l'articulació de centres de desenvolupament econòmic de primera magnitud.** Alguns dels espais econòmics més estratègics pel municipi són el Districte Econòmic, on s'han instal·lat activitats terciàries d'alt valor afegit, i el clúster biomèdic de Bellvitge, que permetrà l'atracció d'empreses i l'impuls de les activitats d'innovació, recerca i investigació. Destaca també la importància del Districte Cultural, de l'entorn de la Fira de Barcelona i Plaça Europa, el Camp Nou i l'eix de la Gran Via.
- **La ciutat ha impulsat una gran transformació de l'estructura industrial,** però de cara al futur, s'enfronta a un repte de dues cares: d'una banda, el de conservar els espais industrials que encara estan en funcionament per preservar la memòria industrial de la ciutat, i d'altra banda, el d'adaptar els seus usos per fer-los compatibles amb la vida urbana, i convertir-los en noves zones econòmiques i culturals.
- **Per a la seva conversió en noves zones econòmiques i culturals, cal una actuació integral** que inclogui la modernització i equipament dels polígons industrials, la millora de la



seva connectivitat amb la resta del municipi, la transformació urbanística en alguns casos, la gestió eficient dels polígons i l'establiment de zones d'activitat econòmica ben definides.

- **Existeixen parts importants de la població que s'estan quedant al marge de la societat digital degut a la bretxa digital**, pel que apostar per la inclusió digital i convertir la societat digital en un dret és una de les qüestions prioritàries. En el cas de L'Hospitalet de Llobregat, s'han detectat tres variables relacionades amb la bretxa digital: l'edat (persones grans), la renda (rentes baixes) i el gènere.
- **La ciutat pot exercir un major rol de centralitat dins de la comarca del Baix Llobregat i l'entorn metropolità.** La hiperconnectivitat de la ciutat amb Barcelona contrasta amb la dèbil connexió de la ciutat entre sí, amb els seus municipis propers (Esplugues, Cornellà, El Prat) i amb les zones del seu entorn, com Collserola o el riu Llobregat. Aprofundir en la millora de les connexions i sinergies amb aquests territoris pot ajudar a situar l'Hospitalet com a centre d'activitat econòmica i social, i aprofitar les oportunitats que ofereix l'entorn metropolità.
- L'Hospitalet de Llobregat és un municipi que, tot i ser molt compacte, **presenta grans barreres físiques i arquitectòniques**, relacionades amb les infraestructures de transport, que són conseqüència del creixement accelerat i desordenat de mitjans del segle XX, i que limiten dràsticament les possibilitats de desenvolupament i projecció del municipi. Aquesta fragmentació física es veu clarament reflectida en una falta de connexió entre barris, el que genera a la vegada una falta de sentit de pertinença a nivell de ciutat. A més, aquesta fragmentació limita l'accés als serveis i equipaments de la ciutat.
- Més enllà de les grans artèries comercials, és important posar l'atenció en **el comerç de proximitat i en els mercats de barri**, ja que aquests han anat perdent força i són elements clau per a la construcció d'una autèntica vida urbana i comunitària.
- **La millora de la qualitat de l'espai urbà i el paisatge** de l'Hospitalet de Llobregat és un aspecte clau per crear un entorn més confortable, atractiu i saludable per als seus habitants. En aquest sentit, resulta fonamental la millora del confort de l'espai públic (garantint que sigui ombrejat, accessible i equipat), l'impuls a models de mobilitat activa i la promoció de la seguretat en els espais públics. Amb el desplegament del Pla Director del Verd Urbà, així com altres iniciatives que incideixen en la qualitat estètica de l'espai públic però també en la integració de criteris com la salut i la sostenibilitat, L'Hospitalet ja està avançant en la creació d'una ciutat en línia amb els principis de la política europea de la Nova Bauhaus, és a dir, de més qualitat estètica i que aporta un major benestar a les persones.
- **L'Hospitalet és una ciutat adequada per a desplaçaments a peu i en bicicleta, si bé existeixen certs dèficits en la qualitat de l'espai públic que limiten el confort de vianants i ciclistes**, i en particular de persones amb necessitats de mobilitat específiques. Tot i així, l'oferta de transport públic en el municipi ha millorat substancialment en els darrers anys, així com l'oferta de bicicleta compartida i motosharing i la xarxa de carrils bici.
- **La vulnerabilitat urbana persisteix al municipi, especialment pel que fa a la zona nord de la ciutat.** El 20% de les seves unitats territorials sofreixen vulnerabilitat extrema, el que correspon al 27.7% de la població total del municipi (Ministeri de Transports, Mobilitat i Agenda Urbana). Hi una relació directa derivada entre la tipologia edificatòria (zones on es concentra més la urbanització sense controls dels anys 60 i 70) i la molt alta densitat urbana de la part nord de la ciutat (on se situen les densitats urbanes més altes de l'AMB juntament

amb la zona del Besòs) i el baix nivell de renda de la població amb seccions censals on el nivell de pobresa relativa se situa per sobre del 30% de la població.

- **El consistori està impulsant iniciatives de sostenibilitat i resiliència climàtica a múltiples nivells.** A l'ampliació del Pla integral d'aprofitament de l'aigua d'origen freàtic per al reg de carrers i jardins o l'obertura de nous espais verds com els inclosos en el Pla Director del Verd Urbà, se suma l'aposta per les energies renovables en els espais públics com el projecte de District Heating instal·lat en el Districte Econòmic o la millora energètica d'edificis de titularitat municipal.
- **L'administració pública se segueix reinventant.** És la voluntat de l'equip de govern fer més àgil i eficient l'administració pública. Concretament, incrementar la transversalitat de l'acció de govern en les diferents àrees ha de permetre una gestió més integrada dels reptes comuns; la millora de la comunicació entre els departaments ha de millorar la coordinació en l'acció; la reducció i simplificació de les formalitats administratives ha de permetre una execució més àgil de les iniciatives en curs; avançar cap a una administració més moderna basada en objectius a curt, mitjà i llarg termini ha de permetre millorar la gestió del servei.
- **Les finances municipals i el pressupost són factors clau per garantir el desenvolupament i la prestació de serveis de qualitat a l'Hospitalet de Llobregat.** Existeix un desafiament en relació al "gap" de pressupost per habitant en comparació amb altres municipis de l'entorn metropolità, amb una diferència aproximada del 20% - 30% respecte a altres municipis del Baix Llobregat i un 50% menys que a Barcelona.
- **Són necessaris nous relats que reflecteixin de manera més acurada la situació actual de la ciutat.** L'Hospitalet és una ciutat en evolució, cada vegada més innovadora i que impulsa projectes de caràcter transformador. Els vells estereotips o percepcions no són representatius del dinamisme, de les persones i els valors que el caracteritzen.

Diversitat cultural com a riquesa i oportunitat



Millora urbana dels centres de barri com a punts relacionals



Ambaixadors de L'H i talent local



Referent cultural i de creació



Aposta per la innovació i la recerca. Plaça d'Europa-Districte Econòmic, eix Biopol-Granvia, Fira, Carretera Collblanc



La gestió de l'ampliació del Campus Clínic i de la ciutat del Barça són oportunitats pels districtes Nord



Nova línia 9-10 sud del metro obre noves oportunitats relacionals



Obres al Camp Nou

Figura: Com veiem L'Hospitalet de Llobregat avui? Font: elaboració pròpia.



3. MARC DE PLANIFICACIÓ. VISIONS I PROPOSTES SECTORIALS


També en el marc de la diagnosi, s'analitzen els instruments de planificació del municipi, tant de caràcter supramunicipal com local, alineats amb els objectius estratègics de l'Agenda Urbana Espanyola.

A continuació es presenta el resultat de l'anàlisi, on s'identifica, per cada objectiu estratègic, el següent:


- 1) Els instruments de planificació existents que alimenten els objectius estratègics de l'AUE, i el seu estat de vigència.
- 2) Les visions del municipi recollides en els instruments de planificació, que constitueixen les descripcions de com L'Hospitalet de Llobregat aspira a ser en un futur, establint així una direcció general que el municipi desitja seguir.
- 3) Les principals actuacions en curs i previstes per als propers anys en relació amb cadascun dels objectius estratègics i de les visions presentades.

El conjunt dels instruments de planejament urbanístic i planificació, així com les visions a les que responen i els projectes i actuacions que integren, s'han considerat en la configuració de les seccions següents de Marc Estratègic i Pla d'acció de l'Agenda Urbana.


Marc de planificació. Visions i propostes

Objectius AUE	Visions	Instruments de planejament urbanístic i planificació	Principals actuacions previstes
 <p>Ordenar el territori i fer un ús racional del sòl, conservar-lo i protegir-lo</p> <p>1.1. Ordenar el sòl de manera compatible amb el seu entorn territorial.</p> <p>1.2. Conservar i millorar el patrimoni natural i cultural i protegir-ne el paisatge.</p>	<p><i>Dotar al municipi d'una nova estructura urbana que cohesioni els barris i que connecti amb l'entorn metropolità aprofitant les oportunitats del soterrament infraestructures articulada a través de vies cíviques naturalitzades amb prioritat pels desplaçaments no motoritzats i en transport públic.</i></p> <p><i>+Interconnectivitat entre barris, reduint l'impacte acústic i visual que genera l'estructura i permetent grans desenvolupaments urbanístics (Pla de soterrament de les línies R-2 i R-4, 2020)</i></p>	<p>Pla General Metropolità de Barcelona (PGM, 1976)</p> <p>Pla Director Urbanístic Metropolità (aprovat inicialment)</p> <p>Pla estratègic municipal de la nova centralitat de la Torrassa, 2022</p> <p>Pla Director d'Infraestructures (PDI, 2021-2030)</p>	<p>+ Creació de la nova centralitat metropolitana lligada a l'intercanviador Torrassa i el seu àmbit d'influència com nou de connexió nodal entre barris (més del 70% de la població resideix a menys de 20 minuts).</p> <p>+Creació de l'intercanviador a la Torrassa, entre les dues línies de rodalies, R2 i R4, i les línies de metro L1 i L9/L10 (Pla estratègic municipal de la nova centralitat de la Torrassa 2022, Pla pel soterrament, 2020).</p> <p>+Millorar la cobertura natural de la ciutat, ampliar les zones verdes a la ciutat (especialment a la zona nord) connectar-les entre si amb infraestructures verdes de ciutat i metropolitanes (Collserola, Montjuïc, parc Agrari) i blaves com el riu Llobregat (PDUM, 2022)</p> <p>+Abordatge dels buits urbans i disfuncionalitats urbanes provocades per les infraestructures no integrades a la trama urbana com les zones ferroviàries (PDUM 2022)</p> <p>+Apostar per la mixtura d'usos, permeabilitat urbana (amb l'execució de l'actual planejament) i revitalització amb noves activitats econòmiques als Polígons de Ctra del mig i Santa Eulàlia Pla de reconversió d'àrees industrials de l'Hospitalet (PRAIH), 2002.</p> <p>+Abordar la renovació urbana integral i millora de l'habitabilitat, sostenibilitat i desenvolupament socioeconòmic en el continu urbà de la zona nord (16% del territori on resideix el 50% de la població) PDUM 2022.</p>




<p>1.3. Millorar les infraestructures verdes i blaves i vincular-les amb el context natural.</p>	<p><i>+Crear una ciutat resilient, saludable i diversa, potenciant, millorant i incrementant el verd urbà, per a contribuir a la salut i benestar dels ciutadans i gaudir d'una ciutat habitable (Pla Director del Verd Urbà, 2018).</i></p> <p><i>+Conservar, gestionar i posar en valor els elements i espais que formen part de la memòria col·lectiva de la ciutat (Pla Especial de Protecció del Patrimoni Arquitectònic, 2001).</i></p>	<p>PDU Biopol-Granvia (en tramitació)</p> <p>Pla de reconversió d'àrees industrials de l'Hospitalet (PRAIH), 2002</p> <p>Pla d'illes verdes i camins a la fresca, 2022</p> <p>Pla pel soterrament de les línies R-2 i R-4 de rodalies de Barcelona al seu pas pel casc urbà de L'Hospitalet de Llobregat (2020)</p> <p>Pla Director del Verd Urbà de l'Hospitalet de Llobregat (2018)</p> <p>Pla Especial de Protecció del Patrimoni Arquitectònic de L'Hospitalet de Llobregat (2001, en revisió)</p>	<p>+Perllongament de les línies 9, 1 i 2 de metro, i de la línia 8 de FGV (PTMB, 2010).</p> <p>+ Construcció d'una nova línia de rodalies Castelldefels-Cornellà-Barcelona (PTMB, 2010).</p> <p>+Soterrament de les línies R-2 i R-4. Modificació de l'esquema del funcionament ferroviari, reconfiguració de la xarxa de rodalies i nova connexió de les línies costa a costa (des de Vilanova a Mataró) i interior a interior (des de Vilafranca a Granollers) (Pla pel soterrament, 2020).</p> <p>+ Desenvolupar el gran espai natural i agrari de la ciutat al tram final de la Granvia i el riu Llobregat. (PD del Verd Urbà, 2018).</p> <p>+Desplegar una estratègia per disposar d'un espai de proximitat verd saludable a menys de 300 metres o 5 minuts de l'habitatge de cada família, garantint el verd com a element de salut, benestar i de combat i mitigació del canvi climàtic. Avançarem, gràcies a la nova planificació urbana, cap al objectiu de dotar la ciutat de deu metres quadrats de zona verda per habitant.</p> <p>+Reforma de la Granvia, donant-li una continuïtat urbana en coherència amb el tram comprès entre els carrers de l'Alhambra i de Can Tries ja executat (PDU Biopol-Gran Via, en tramitació).</p> <p>+ Reordenació urbanística dels terrenys adjacents a la Gran Via amb la creació de noves zones per a la localització d'activitat econòmica terciària (PDU Biopol-Gran Via, en tramitació).</p> <p>+Transformació de la Porta Delta, mitjançant la transformació cívica de la C-31 / Gran Via i la simplificació dels actuals enllaços amb la B-10 (PDUM, aprovat inicialment).</p> <p>+Creació del Parc de Cal Trabal (PDU Biopol-Gran Via, en tramitació).</p> <p>+Increment de la superfície en espais verds. 12ha de nous espais fruit de les obres del soterrament de les dues línies ferroviàries de Vilanova i la de Vilafranca; 30ha derivades de la transformació del darrer tram de la Granvia i l'ordenació del parc de Can Trabal; 20ha a la zona nord (D-5) on s'impulsarà la nova "Plaça Europa del Nord de la Ciutat" (PD del Verd Urbà, 2018).</p> <p>+Creació d'un corredor verd intraurbà (Triangle Verd) (PD del Verd Urbà, 2018).</p> <p>+Elaboració d'un Pla de Millora dirigit a fomentar l'ús dels equipaments urbans (PD del Verd Urbà, 2018).</p> <p>+Diferents nivells de protecció de 110 elements arquitectònics Pla Especial de Protecció del Patrimoni Arquitectònic de L'Hospitalet de Llobregat (2001, en revisió).</p>
<p></p> <p>Evitar la dispersió urbana i revitalitzar la ciutat existent</p> <p>2.1. Definir un model urbà que fomenti la compacitat, l'equilibri urbà i la dotació de serveis bàsics.</p> <p>2.2. Garantir la complexitat funcional i la diversitat d'usos.</p> <p>2.3. Garantir la qualitat i l'accessibilitat universal dels espais públics.</p>	<p><i>+Minimitzar i reduir les dinàmiques de segregació urbana, impulsar la regeneració urbana i millorar la qualitat i la sostenibilitat dels edificis de tota l'àrea metropolitana de Barcelona, impulsant una rehabilitació integral (Pla Metropolità de Rehabilitació d'Habitatges 2020-2030).</i></p> <p><i>+S'impulsen projectes de rehabilitació es centren principalment en la rehabilitació energètica i en la millora de l'accessibilitat als habitatges i blocs d'habitatges, amb la instal·lació de nous ascensors, i en la renovació de l'espai urbà, amb la reordenació de les zones d'aparcament entre blocs d'habitatges i l'adequació de l'entorn</i></p>	<p>Pla Metropolità de Rehabilitació d'Habitatges (2020-2030)</p> <p>Estratègia 2030 de l'Hospitalet de Llobregat (2022)</p> <p>Pla d'Actuació Municipal 2020-2023</p> <p>Pla de Rehabilitació dels barris més degradats i vulnerables de la ciutat</p>	<p>+Elaboració Pla Director de l'Espai Públic (Estratègia 2030).</p> <p>+Elaboració de l'ordenança del paisatge urbà (Estratègia 2030).</p> <p>+Desenvolupar els nous sectors urbanístics amb criteris de sostenibilitat amb la incorporació de reg amb aigües freàtiques i telegestió de les instal·lacions, enllumenat led, elements TIC destinats a la gestió del trànsit, carregadors de vehicles elèctrics, etc. (PAM 2020-2023).</p> <p>+Aplicar criteris d'equitat de gènere en el disseny de l'espai públic com a mesura per fomentar la igualtat i la lluita contra la violència de gènere (Estratègia 2030).</p> <p>+Impulsar nous criteris en el disseny urbà i en els elements d'urbanització atenent als criteris d'inclusió, igualtat i respecte pel que fa al medi ambient contribuint al compliment de l'Agenda 2030 (PAM 2020-2023).</p> <p>+Renovar l'entorn urbà del Districte Cultural, fent-lo més permeable a la ciutadania (PAM 2020-2023).</p> <p>+Realitzar un estudi d'optimització de la capacitat d'aforament de places i parcs (PAM 2020-2023).</p> <p>+Establir un índex de qualitat global de l'estat del manteniment i neteja dels espais i parcs públics que garanteixi un estàndard de qualitat per a la ciutat (PAM 2020-2023).</p> <p>+Utilitzar l'urbanisme tàctic per donar flexibilitat a l'espai públic (PAM 2020-2023).</p> <p>+Aprovar el Pla integral de millora i manteniment del mobiliari urbà i parcs infantils (PAM 2020-2023).</p>





<p>2.4. Millorar el medi ambient urbà i reduir la contaminació.</p> <p>2.5. Impulsar la regeneració urbana.</p> <p>2.6. Millorar la qualitat i la sostenibilitat dels edificis.</p>	<p><i>dels edificis rehabilitats (Pla de Rehabilitació dels barris més degradats i vulnerables de la ciutat).</i></p>		<p>+Millora de l'accessibilitat als habitatges i blocs d'habitatges, amb la instal·lació de nous ascensors, i en la renovació de l'espai urbà, amb la reordenació de les zones d'aparcament entre blocs d'habitatges i l'adequació de l'entorn dels edificis rehabilitats (Plans de Rehabilitació dels barris més degradats i vulnerables de la ciutat).</p> <p>+Creació d'una oficina de coordinació que treballarà conjuntament amb una comissió veïnal i que desenvoluparà un cronograma de treball conjunt on s'establiran les eines de monitorització de les actuacions (Plans de Rehabilitació dels barris més degradats i vulnerables de la ciutat).</p>
 <p>Prevenir i reduir els impactes del canvi climàtic i millorar-ne la resiliència</p> <p>3.1. Adaptar el model territorial i urbà als efectes del canvi climàtic i avançar en la prevenció.</p> <p>3.2. Reduir les emissions de gasos amb efecte d'hivernacle.</p> <p>3.3. Millorar la resiliència davant del canvi climàtic.</p>	<p><i>Mitigació dels efectes del canvi climàtic a la ciutat per a combatre l'efecte de la Illa de Calor i altres efectes induïts per l'increment previst de la temperatura. Implementació del Pla d'adaptació al Canvi climàtic (PLACC)</i></p> <p><i>Preparar la ciutat per a la transició energètica i la neutralitat climàtica a través de la millora de la eficiència energètica (àmbits residencials i industrials), la mobilitat sense emissions i la producció d'energies renovables, impulsant la generació distribuïda i l'autoconsum a través de comunitats energètiques locals. Apostar per la reducció de la generació de residus de la ciutat, la seva valorització i reutilització a partir del teixit productiu local (economia circular) apostar pels sistemes d'estalvi de recursos hídrics en tots els àmbits, per la reutilització per usos públics de l'aigua del freàtic amb la creació una xarxa separativa en àrees de nova construcció amb punts d'infiltració a l'aquífer i per la millora de les infraestructures de canalització i emmagatzematge d'aigües (nous dipòsits</i></p> <p><i>+Crear una ciutat resilient, saludable i diversa, potenciant, millorant i incrementant el verd urbà, per a contribuir a la salut i benestar dels ciutadans i gaudir d'una ciutat habitable (Pla Director del Verd Urbà, 2018).</i></p>	<p>Pla Clima i Energia 2030 (2018)</p> <p>Pla local d'adaptació al canvi climàtic de l'Hospitalet de Llobregat (2019-2030)</p> <p>Pla Director del Verd Urbà de l'Hospitalet de Llobregat (2018)</p> <p>Pla d'illes verdes i camins a la fresca (2022)</p> <p>Pla d'Acció per a la Millora de la Qualitat de l'Aire del Municipi de l'Hospitalet de Llobregat (2008-2015-2020)</p> <p>Pla de protecció civil de l'Hospitalet de Llobregat (2019)</p> <p>Document únic de protecció civil municipal (DUPROCIM) (2016)</p>	<p>+Pla d'ombres a les escoles; disseny de "camins per a tothom" en zones fresques (Pla local d'adaptació al canvi climàtic, 2019-2030).</p> <p>+Augmentar un 8% la cobertura arbrada a la ciutat (5.000 noves unitats), aconseguint el 20% de la superfície urbana coberta per arbrat mitjançant la planificació de noves plantacions i/o substitució de l'arbrat. (PD del Verd Urbà, 2018).</p> <p>+ Desenvolupar el projecte de 56 Illes verdes i camins verds amb ombra i elements d'aigua que relliguin tots els barris i que ajudin a mitigar els efectes del canvi climàtic i les altes temperatures (Pla d'illes verdes i camins a la fresca, 2022).</p> <p>+Millora dels aïllaments tèrmics dels edificis municipals existents (Pla local d'adaptació al canvi climàtic, 2019-2030).</p> <p>+Estudi del comportament hidràulic de la xarxa del clavegueram (Pla local d'adaptació al canvi climàtic, 2019-2030).</p> <p>+Detecció de punts d'inundabilitat dels habitatges (Pla local d'adaptació al canvi climàtic, 2019-2030).</p> <p>+Mesures destinades a reduir les emissions dels vehicles (Pla d'Acció per a la Millora de la Qualitat, 2008-2015-2020).</p> <p>+Mesures destinades a augmentar la utilització del transport públic i col·lectiu i a reduir-ne les emissions (Pla d'Acció per a la Millora de la Qualitat de l'Aire, 2008-2015-2020).</p> <p>+Mesures destinades a la reducció de les emissions derivades de la distribució urbana de mercaderies (Pla d'Acció per a la Millora de la Qualitat de l'Aire, 2008-2015-2020).</p> <p>+Mesures destinades als serveis municipals (Pla d'Acció per a la Millora de la Qualitat de l'Aire, 2008-2015-2020).</p> <p>+Mesures destinades a reduir les emissions industrials, d'obra i altres fonts fixes (Pla d'Acció per a la Millora de la Qualitat de l'Aire, 2008-2015-2020).</p> <p>+Mesures destinades a la divulgació, sensibilització i participació ciutadana (Pla d'Acció per a la Millora de la Qualitat, 2008-2015-2020).</p> <p>+Mesures destinades al seguiment de la qualitat de l'aire i a la reducció de les emissions en episodis de contaminació (Pla d'Acció per a la Millora de la Qualitat de l'Aire, 2008-2015-2020).</p> <p>+Accions generals en època de risc, accions en situació d'alerta o emergència (Pla de protecció civil de l'Hospitalet de Llobregat, 2019).</p>



	<p><i>+Donar suport a la millora i el restabliment de la qualitat de l'aire del municipi respecte els contaminants NO2 i PM10 (Pla d'Acció per a la Millora de la Qualitat de l'Aire del Municipi de l'Hospitalet de Llobregat (2008-2015-2020).</i></p> <p><i>+Transformar la ciutat des d'un model convencional a un model urbà sostenible (Pla d'Acció per a la Millora de la Qualitat de l'Aire del Municipi de l'Hospitalet de Llobregat (2008-2015-2020).</i></p> <p><i>+Fer front a les emergències que puguin sorgir dins del municipi per tal de salvar vides, protegir béns i el medi ambient (DUPROCIM, 2016).</i></p>		
 <p>Fer una gestió sostenible dels recursos i afavorir l'economia circular</p> <p>4.1. Ser més eficients energèticament i estalviar energia.</p> <p>4.2. Optimitzar i reduir el consum d'aigua.</p> <p>4.3. Fomentar el cicle dels materials.</p> <p>4.4. Reduir els residus i afavorir-ne el reciclatge.</p>	<p><i>+Nova governança que aposti per reduir els residus municipals, permeti assolir un 55% de reciclatge l'any 2025 i aconseguixi la neutralitat en carboni del sistema metropolità de tractament de residus (Programa metropolità de prevenció i gestió de recursos i residus municipals, 2019-2025).</i></p> <p><i>+Consolidar des de l'Ajuntament bones pràctiques de sostenibilitat. Apoderar la ciutadania i les entitats perquè s'impliquin en els reptes ambientals de la ciutat. Potenciar i divulgar els recursos en educació ambiental que hi ha a la ciutat (Pla Director d'Educació Ambiental, 2021).</i></p> <p><i>+Una xarxa d'abastament d'aigua freàtica amb major versatilitat i que aprofiti de forma òptima els recursos existents (Ampliació del Pla integral d'aprofitament d'aigua d'origen freàtic, 2007).</i></p> <p><i>+Rehabilitació energètica i millora de l'accessibilitat als habitatges i blocs d'habitatges, amb la instal·lació de nous ascensors, i en</i></p>	<p>Programa metropolità de prevenció i gestió de recursos i residus municipals 2019-2025</p> <p>Pla Director d'Educació Ambiental de L'Hospitalet de Llobregat (2021)</p> <p>Ampliació del Pla integral d'aprofitament de l'aigua d'origen freàtic per al reg de carrers i jardins del municipi de L'Hospitalet de Llobregat (2007, en revisió)</p> <p>Plans de Rehabilitació dels barris més degradats i vulnerables de la ciutat</p>	<p>+ 20 projectes tractors ambientals (p.e. impuls d'un projecte pilot d'integració de l'educació ambiental en una escola; renovació i difusió del Programa escoles sostenibles; projecte de centres educatius com a refugis climàtics; grup de treball interdepartamental d'Educació ambiental; protocol de bones pràctiques ambientals per a treballadors municipals; nou programa de voluntariat ambiental; concurs d'idees de projectes per a la sostenibilitat; impuls d'un web/observatori de dades ambientals municipals) (Pla Director d'Educació Ambiental, 2021).</p> <p>+Promoure la instal·lació de plaques fotovoltaïques a les cobertes de les zones d'activitat econòmica aprofitant, entre d'altres, el Pla de substitució de cobertes d'amiant (Pla d'erradicació de l'amiant 2023-2030). Crearem la figura del gestor energètic en aquests àmbits.</p> <p>+Ampliació de la xarxa d'aprofitament de l'aigua d'origen freàtic a la zona de Santa Eulàlia, a La Marina, a Can Rigalt, al Parc Tecnològic Mèdic, al Parc de Sanejament i a la urbanització de Bellvitge (Ampliació del Pla integral d'aprofitament de l'aigua d'origen, 2007, en revisió).</p> <p>+Elaboració del Pla prevenció de residus (Estratègia 2030).</p> <p>+Rehabilitació energètica. Les actuacions contemplen la millora externa dels edificis, amb la millora de l'aïllament tèrmic i la instal·lació de façanes ventilades, l'ús d'energies renovables a les instal·lacions tèrmiques de calefacció, climatització, refrigeració, ventilació i aigua calenta sanitària i la implantació de tecnologia per a la generació d'energia elèctrica mitjançant fons renovables a l'edifici, amb la corresponent millora de l'eficiència energètica de les zones comunes (Plans de Rehabilitació dels barris més degradats i vulnerables de la ciutat).</p> <p>+Impuls de l'eficiència energètica als PAES (Estratègia 2030).</p> <p>+Substitució d'enllumenat públic per LED (Estratègia 2030).</p> <p>+Oferta d'ajudes a la implantació de l'autoconsum (Estratègia 2030).</p> <p>+Bonificació a la instal·lació i autoconsum energètic (Estratègia 2030).</p> <p>+Manteniment de centres educatius cap a un model més sostenible (Estratègia 2030).</p> <p>+Participar en operador energètic metropolità (enllumenat públic, edificis municipals, ciutadania...) (Estratègia 2030).</p> <p>+Disseny nous equipaments municipals nZEB (Nearly Zero Energy Building) (Estratègia 2030).</p> <p>+Ampliació del District heating a tota la part sud de la ciutat (Estratègia 2030).</p>




	<i>la renovació de l'espai urbà, amb la reordenació de les zones d'aparcament entre blocs d'habitatges i l'adequació de l'entorn dels edificis rehabilitats.</i>		+Desplegament de punts d'assessorament energètic per la ciutadania i empreses i comerços (Estratègia 2030).
 <p>Afavorir la proximitat i la mobilitat sostenible</p> <p>5.1. Afavorir la ciutat de proximitat.</p> <p>5.2. Potenciar modes de transport sostenibles.</p>	<p><i>+Afavorir les condicions de mobilitat dels vianants. Augmentar la participació de la bicicleta. Promoure la utilització del transport públic davant del transport privat, i oferir un sistema de transport col·lectiu de qualitat i competitiu. Aprofitar els avenços tecnològics per millorar el sistema de mobilitat. Preveure una configuració de l'espai públic d'acord amb el model de mobilitat (PMUS, 2014)</i></p> <p><i>Aspirem a assolir els nostres objectius ambientals aprovats en matèria de mobilitat i que el 80% dels desplaçaments interns siguin prioritàriament a peu, en bicicleta o en transport públic. (PMMU)</i></p> <p><i>+Una gestió de la mobilitat de les persones i del transport de mercaderies que garanteixi la sostenibilitat i la seguretat (BOPB 21-09-2015).</i></p>	<p>Pla Director d'Infraestructures (PDI) 2021-2030 (aprovat provisionalment 2020)</p> <p>Pla Metropolità de Mobilitat Urbana 2019-2024 (PMMU)</p> <p>Pla de mobilitat urbana sostenible de l'Hospitalet de Llobregat (2014, en revisió)</p> <p>Ordenança de mobilitat (BOPB 21-09-2015)</p>	<p>+Desplegament i monitoratge de la zona de baixes emissions ZBE (PMMU, 2019-2024).</p> <p>+Definir la xarxa bàsica de vehicles. Criteris de jerarquia viària i augment de l'amplitud de les voreres amb deficiències (PMUS, 2014, en revisió).</p> <p>+Pacificar el carrer Progrés, zona comercial de Santa Eulàlia (PMUS, 2014, en revisió).</p> <p>+Dotar a cada barri d'illes de vianants ampliables en dies festius (PMUS, 2014, en revisió).</p> <p>+Eliminar obstacles de les voreres (PMUS, 2014, en revisió).</p> <p>+Millorar la visibilitat dels vianants a les cruïlles: disseny (PMUS, 2014, en revisió).</p> <p>+Desenvolupar el Pla d'Intercanviadors a peu en àrees d'alta concurrència (Collblanc, Santa Eulàlia, Just Oliveras i Pubilla Cases) millorant l'espai públic, la circulació entre modes de transport i la qualitat urbana i seguretat d'aquests espais amb alta circulació de persones.</p> <ul style="list-style-type: none"> • Actualitzarem el mapa del vianant de L'Hospitalet. Crearem d'una xarxa contínua d'itineraris que inclogui diferents tipologies de vies i que connecti els serveis dels barris. Consolidarem la xarxa bàsica de vianants. <p>+Crear eixos cívics, establint llocs adients d'estada i descans dels vianants en els desplaçaments a peu, i integrant les àrees enjardinades (places i parcs) presents en els itineraris (PMUS, 2014, en revisió).</p> <p>+Resoldre les connexions interurbanes que es poden realitzar a peu (PMUS, 2014, en revisió).</p> <p>+Millorar la senyalització de la xarxa ciclista i resoldre els punts febles detectats (PMUS, 2014, en revisió).</p> <p>+Implantar aparcaments als centres d'activitat terciària, equipaments que no disposen (Hospitals, ambulatoris, CAPs, edificis municipals, als polígons industrials i als nusos de connexió viària) (PMUS, 2014, en revisió).</p> <p>+Actuar en millores de la xarxa de bus urbà (PMUS, 2014, en revisió).</p> <p>+Millorar l'accessibilitat física i de l'entorn de la parada (PMUS, 2014, en revisió).</p> <p>+Garantir l'accessibilitat en les estacions de metro, rodalies i FGC (PMUS, 2014, en revisió).</p> <p>+Mantenir i millorar el servei de transport adaptat i d'acompanyament a persones amb mobilitat reduïda (PMUS, 2014, en revisió).</p> <p>+Promoure la realització de Plans de Desplaçaments d'Empresa i plans de mobilitat sectorial. Realització del PDE de l'Ajuntament (PMUS, 2014, en revisió).</p> <p>+Potenciar el car-pooling i car-sharing (PMUS, 2014, en revisió).</p> <p>+Promoure la utilització de vehicles menys contaminants, moguts per energies alternatives. Implantació de zones urbanes d'atmosfera protegides. ZUAP (PMUS, 2014, en revisió).</p> <p>+Impulsar l'AIRE (Àrea Integral de Regulació de l'Estacionament) al conjunt dels barris. Definir els sistemes de regulació de l'estacionament per vehicles (ordenació de zones blaves, verdes, grogues i altres zones de rotació controlada). En els estudis d'implantació incloure l'oferta privada (PMUS, 2014, en revisió).</p> <p>+Habilitar estacionaments per a autobusos i camions de manera que no interfereixin en la mobilitat urbana (PMUS, 2014, en revisió).</p> <p>+Regular les zones de càrrega i descàrrega convencionals i grogues (PMUS, 2014, en revisió).</p>
	<p><i>+Promoure la garantia dels drets civils i les societats democràtiques. Promoure la garantia dels drets</i></p>	<p>Llei de Llei 11/2022, del 29 de desembre, de millorament urbà,</p>	<p>+Creació la Àrea de Rehabilitació Urbana del Samontà (PDUM 2022)</p>




<p>Fomentar la cohesió social i cercar l'equitat</p> <p>6.1. Reduir el risc de pobresa i exclusió social en entorns urbans desfavorits.</p> <p>6.2. Cercar la igualtat d'oportunitats des d'una perspectiva de gènere, edat i discapacitat.</p>	<p><i>econòmics, socials i culturals. Promoure la justícia ambiental i climàtica (Pla Director de Cooperació, Justícia Social i ODS, Compromís amb la Salut 2020-2023).</i></p> <p><i>+Arribar a consensos amb tota la comunitat educativa per garantir, mitjançant el diàleg i el compromís de totes les parts, el dret a l'educació de tota la ciutadania amb un model de ciutat educadora on la igualtat d'oportunitats i la convivència siguin prioritàries (Pacte local per l'educació de L'Hospitalet 2016).</i></p> <p><i>+Transversalitat la perspectiva de gènere a tota la organització. Garantir l'atenció cap a les dones i l'abordatge integral de les violències vers les dones. Sensibilitzar en relació a la igualtat de gènere i la prevenció de les violències masclistes. Promoure la participació de les dones a la societat de manera igualitària (Pla director per a la igualtat de gènere L'Hospitalet de Llobregat 2021-2024).</i></p> <p><i>+Que les persones grans tinguin major autonomia en la seva vivència a la ciutat, sigui a casa seva, a l'espai públic o en l'accés als serveis que la mateixa ciutat té (Pla d'Acció L'Hospitalet, ciutat amigable amb les persones grans 2018-2024).</i></p> <p><i>+Centrar l'atenció en l'infant com a protagonista. Millorar l'estil de vida dels infants. Promoure el desenvolupament dels infants en l'entorn familiar i social habitual. Garantir la protecció dels infants i adolescents. Fer una ciutat amigable pels infants (Pla per a la Infància i l'Adolescència de L'Hospitalet 2019-2023).</i></p>	<p>ambiental i social dels barris i les viles</p> <p>Pla d'Actuació Metropolitana (PAM 2019-2023) Pla Integral Les Planes-Blocs Florida (2017)</p> <p>Pla Director de Cooperació, Justícia Social i ODS, Compromís amb la Salut 2020-2023</p> <p>Pacte local per l'educació de L'Hospitalet 2016</p> <p>Pla director per a la igualtat de gènere l'Hospitalet de Llobregat 2021-2024</p> <p>Pla d'Acció Comunitària 2020-2023</p> <p>Pla d'Acció L'Hospitalet, ciutat amigable amb les persones grans 2018-2024</p> <p>Pla per a la Infància i l'Adolescència de l'Hospitalet 2019-2023</p> <p>Pla Local de Joventut 2020-2023</p> <p>Pla local per la diversitat sexual, afectiva i de gènere 2018-2022</p> <p>Ordenança del civisme i la convivència de l'Ajuntament de</p>	<p>+Desenvolupar el Pla integral dels les Planes i Blocs Florida i estudiar la creació de nous Plans integrals i la seva presentació a les convocatòries de la Llei 11/2022</p> <p>+Realitzar projectes amb perspectiva de gènere interàrees municipals (Pla director per a la igualtat de gènere 2021-2024).</p> <p>+Planificar la ciutat amb perspectiva de gènere, pensada a totes dels etapes de vida i la diversitat de col·lectius que la conformen, especialment els més vulnerables .Promoure l'ús de l'espai públic i la convivència com elements de cohesió social.</p> <p>+Desenvolupament de plans de Salut comunitària als barris, aposta per la reducció de la contaminació atmosfèrica i millora dels entorns urbans, millora de les infraestructures d'atenció sanitària, impuls de l'esport i la vida activa a través millora de les instal·lacions esportives als barris i l'espai públic com gran espai per a la pràctica esportiva i la vida activa (PAM 2019-2023).</p> <p>+Desenvolupar els grans espais esportius de la ciutat (Feixa Llarga i Can Rigal) lligats amb el sector de la Salut a l'Hospital de Bellvitge amb el nou Hospital de la zona Nord (PAM 2019-2023).</p> <p>+Promoure espais d'intercanvi de coneixements i experiències en relació a la igualtat de gènere i visibilitzar les aportacions de les dones (Pla director per a la igualtat de gènere 2021-2024).</p> <p>+Sensibilitzar la comunitat educativa en el principi d'igualtat d'oportunitats, promoure una educació basada en el respecte a l'altre i en les relacions d'igualtat, visibilitzar el valor econòmic i social del treball domèstic i de cura de les persones i fomentar la implicació de la ciutadania i els organismes públics i privats i donar projecció al material i serveis del Programa municipal de la Dona (PMD) (Pla director per a la igualtat de gènere 2021-2024).</p> <p>+Ofertir atenció especialitzada a les dones que ho sol·licitin a causa d'una problemàtica derivada de la condició de dona, promoure el desenvolupament de l'autonomia i de les capacitats personals i prevenir riscos de salut física i mental, informar sobre activitats i recursos i reforçar la xarxa d'intercanvi professional (Pla director per a la igualtat de gènere 2021-2024).</p> <p>+Garantir l'atenció integral a les dones afectades per violència de gènere, formar i informar a agents socials del territori, garantir l'aplicació del protocol i circuit d'atenció a la ciutat i promoure la sensibilització sobre el tema (Pla director per a la igualtat de gènere 2021-2024).</p> <p>+Ofertir serveis de qualitat dins els paràmetres de millora continua i visibilitzar la tasca del PMD (Pla director per a la igualtat de gènere 2021-2024).</p> <p>+Gaudir d'una ciutat amb itineraris accessibles i saludables (Pla d'Acció L'Hospitalet, ciutat amigable amb les persones grans 2018-2024).</p> <p>+Definir nous espais verds o espais d'estada i gaudi als districtes amb més mancances (Pla d'Acció L'Hospitalet, ciutat amigable amb les persones grans 2018-2024).</p> <p>+Continuar adequant les voreres i fer més accessibles els camins en pendent (Pla d'Acció L'Hospitalet, ciutat amigable amb les persones grans 2018-2024).</p> <p>+Adequació i manteniment dels bancs en pitjor estat i nous bancs més baixos en zones amb més necessitats (Pla d'Acció L'Hospitalet, ciutat amigable amb les persones grans 2018-2024).</p> <p>+Ampliar la xarxa de recursos d'activitat física (Pla d'Acció L'Hospitalet, ciutat amigable amb les persones grans 2018-2024).</p> <p>+Protecció de les persones grans més vulnerables als delictes lleus contra el patrimoni, espacialment furts i estafes i crear una ciutat sentida i segura (treballar els diferents aspectes que generen més sentiment d'inseguretat) (Pla d'Acció L'Hospitalet, ciutat amigable amb les persones grans 2018-2024).</p> <p>+Evitar situacions d'aïllament de les persones grans a causa de les limitacions de mobilitats per les infraestructures de l'habitatge i edifici (Pla d'Acció L'Hospitalet, ciutat amigable amb les persones grans 2018-2024).</p>
---	---	---	--





	<p><i>+Facilitar la realització del projecte de vida de les persones joves atenent a la diversitat de formes i models de vida. Apoderar la persona jove com a agent de canvi social, impulsant el seu paper actiu com a ciutadana en el conjunt de la societat, oferint espais per a la seva participació en la presa de decisions, així com oportunitats per donar rellevància a la seva visió del món (Pla Local de Joventut 2020-2023).</i></p>	<p>L'Hospitalet de Llobregat (2009)</p>	<ul style="list-style-type: none"> +Adequació de les llars per allargar l'autonomia a la pròpia llar (Pla d'Acció L'Hospitalet, ciutat amigable amb les persones grans 2018-2024). +Suport econòmic a persones amb menor capacitat econòmica per fer front al pagament del lloguer i subministraments i garantir un habitatge assequible i adequat per les persones grans (Pla d'Acció L'Hospitalet, ciutat amigable amb les persones grans 2018-2024). +Transport públic proper per les persones grans del barri, amb connexions amb punts estratègics o rellevants, adaptats a la gent amb menys mobilitat (Pla d'Acció L'Hospitalet, ciutat amigable amb les persones grans 2018-2024). +Lluitar contra l'aïllament i la solitud de les persones grans (Pla d'Acció L'Hospitalet, ciutat amigable amb les persones grans 2018-2024). +Donar suport emocional i psicològic a les persones que més ho necessitin (solitud, dol, cuidadores, etc.) (Pla d'Acció L'Hospitalet, ciutat amigable amb les persones grans 2018-2024). +Sensibilitzar la població en conjunt dels valors que una ciutat amigable ha de tenir i posar en valors a les persones grans (Pla d'Acció L'Hospitalet, ciutat amigable amb les persones grans 2018-2024). +Promocionar el contacte intergeneracional i intercultural (Pla d'Acció L'Hospitalet, ciutat amigable amb les persones grans 2018-2024). +Detectar situacions de maltractament i discriminació a les persones grans (Pla d'Acció L'Hospitalet, ciutat amigable amb les persones grans 2018-2024). +Conèixer l'abast real de la situació actual de les persones grans més vulnerables (Pla d'Acció L'Hospitalet, ciutat amigable amb les persones grans 2018-2024). +Millorar la coordinació entre SS.SS els serveis de salut i entitats per arribar més ràpid als casos de risc i planificar millor l'atenció de les persones grans (Pla d'Acció L'Hospitalet, ciutat amigable amb les persones grans 2018-2024). +Lluitar contra la bretxa digital (Pla d'Acció L'Hospitalet, ciutat amigable amb les persones grans 2018-2024). +Activar iniciatives que potenciïn que els i les joves descobreixin nous entorns a l'habitual (Pla d'Acció Comunitària 2020-2030). +Implementar accions comunitàries pròpies de la Regidoria de Joventut als diferents barris de la ciutat (Pla d'Acció Comunitària 2020-2030). +Crear i dissenyar noves accions comunitàries dins dels diferents barris davant una demanda concreta (Pla d'Acció Comunitària 2020-2030). +Vincular les necessitats que es detecten als barris amb els recursos que ja existeixen en aquest, potenciant i facilitant la comunicació i la relació bilateral (Pla d'Acció Comunitària 2020-2030).
 <p>Impulsar i afavorir l'economia urbana</p> <p>7.1. Cercar la productivitat local, la generació d'ocupació i la dinamització i la diversificació de l'activitat econòmica.</p>	<p><i>+Situat L'Hospitalet en el centre del desenvolupament econòmic de l'Àrea Metropolitana de Barcelona, amb una indústria i uns serveis innovadors, potents i competitius (EDUSI. L'Hospitalet de Llobregat, 2016-2025).</i></p> <p><i>+Recuperar la seguretat i la confiança de la ciutadania i la garantia de la salut mentre no hi hagi una solució definitiva a la malaltia o al risc de contagi.</i></p>	<p>Pla d'Actuació Metropolitana (PAM 2019-2023)</p> <p>EDUSI. L'Hospitalet de Llobregat 2016-2025</p> <p>Pacte de Ciutat L'Hospitalet 2020-2023</p>	<ul style="list-style-type: none"> +Formalitzar la constitució del clúster biomèdic incorporant a la seva estructura les empreses relacionades amb els eixos bàsics de desenvolupament del clúster: medicina personalitzada i data Health (Previsió de Desenvolupament del Clúster Biomèdic de Bellvitge, 2023). +Desenvolupar l'ampliació del districte econòmic de la Granvia conjuntament amb el clúster biomèdic, per tal d'impulsar noves zones d'activitat econòmica i l'economia de la ciutat (Previsió de Desenvolupament del Clúster Biomèdic de Bellvitge, 2023). +Promocionar i difondre el clúster biomèdic amb l'objectiu d'atraure empreses al seu àmbit d'influència (Previsió de Desenvolupament del Clúster Biomèdic de Bellvitge, 2023). +Coordinar i afavorir la generació de projectes destinats a la innovació i la salut dins del campus de Bellvitge i la recerca de finançament per a la seva execució (Previsió de Desenvolupament del Clúster Biomèdic de Bellvitge, 2023).



<p>7.2. Fomentar el turisme sostenible i de qualitat i els sectors clau de l'economia local.</p>	<p><i>Aprofundir en una ciutat justa, igualitària i resilient, i garantir els drets bàsics. Liderar la sortida de l'escenari post pandèmia. Reactivar l'activitat productiva sostenible i preservar nivells d'ocupació a la ciutat (Pacte de Ciutat L'Hospitalet, 2020-2023).</i></p> <p><i>+Un desenvolupament econòmic del territori basat en la innovació en salut, la investigació, el coneixement i la promoció del talent, així com la millora de la transferència de la investigació cap al mercat (Previsió de Desenvolupament del Clúster Biomèdic de Bellvitge, 2023).</i></p> <p><i>+Convertir L'Hospitalet en un lloc de residència i de treball d'artistes (Pla per a la creació del Districte Cultural de L'Hospitalet de Llobregat, 2017).</i></p>	<p>Previsió de Desenvolupament del Clúster Biomèdic de Bellvitge (2023)</p> <p>Pla per a la creació del Districte Cultural de L'Hospitalet de Llobregat (2017)</p>	<p>+Desenvolupar el Projecte 4localHealth, conjuntament amb IDIBELL, Hospital Universitari de Bellvitge, Institut Català d'Oncologia, Universitat de Barcelona, Hospital Sant Joan de Déu i Ajuntament d'Esplugues, en el marc de la segona convocatòria dels projectes d'especialització i competitivitat territorial (PECT) amb finançament de fons FEDER (Estratègia 2030).</p> <p>+Desenvolupament de la marca LH com a destinació de Turisme Esportiu ajustada a les noves necessitats del mercat (Estratègia 2030).</p> <p>+Implantació d'un SIT (Sistema d'Intel·ligència Turística) (Estratègia 2030).</p> <p>+Aprofitar i potenciar equipament i activitats culturals, especialment el Centre Cultural Metropolità Tecla Sala, que integra el Centre d'Art Metropolità, la Biblioteca Central de L'Hospitalet, la Fundació Arranz-Bravo i el TPK Arts Plàstiques, i també el centre per emprenedors Gornal Activa i l'Edifici Freixas (Pla per a la creació del Districte Cultural de L'Hospitalet de Llobregat, 2017).</p> <p>+Atreure la localització d'empreses i professionals de les diferents indústries culturals (Pla per a la creació del Districte Cultural de L'Hospitalet de Llobregat, 2017).</p> <p>+Incorporar nous espais d'oportunitat per al desenvolupament d'activitats de la indústria i creació cultural, com les antigues fàbriques de Trinxet i de Cosme Toda (Pla per a la creació del Districte Cultural de L'Hospitalet de Llobregat, 2017).</p> <p>+Incentivar i expandir la transformació cap als usos urbanístics i les tipologies arquitectòniques propícies per dur a terme activitats culturals (Pla per a la creació del Districte Cultural de L'Hospitalet de Llobregat, 2017).</p> <p>+Convertir L'Hospitalet en un lloc de residència i de treball d'artistes, de trobada i d'interacció entre persones, empreses i organitzacions culturals (Pla per a la creació del Districte Cultural de L'Hospitalet de Llobregat, 2017).</p> <p>+Crear ocupació, estable i de qualitat, en el sector de la cultura (Pla per a la creació del Districte Cultural de L'Hospitalet de Llobregat, 2017).</p> <p>+Donar visibilitat internacional a l'aposta cultural de forma que ajudi a la promoció global de L'Hospitalet (Pla per a la creació del Districte Cultural de L'Hospitalet de Llobregat, 2017).</p> <p>+Afavorir les activitats culturals més contemporànies i amb més vocació d'innovació i futur amb component tecnològic, que col·labori a la transició de L'Hospitalet cap a una ciutat intel·ligent (Pla per a la creació del Districte Cultural de L'Hospitalet de Llobregat, 2017).</p>
 <p>Garantir l'accés a l'Habitatge</p> <p>8.1. Fomentar l'existència d'un parc d'habitatge adequat a preu assequible.</p> <p>8.2. Garantir l'accés a l'habitatge, especialment dels col·lectius més vulnerables.</p>	<p><i>+ Foment de la millora de l'eficiència energètica i la sostenibilitat, la conservació, la millora de la seguretat d'utilització i de l'accessibilitat, per tal d'incidir en la qualitat de vida dels ciutadans, la millora de les condicions d'habitabilitat i la millora del paisatge urbà (Bases reguladores d'ajuts per a la concessió de subvencions per al foment de l'adequació d'habitatges, 2020).</i></p>	<p>Política d'habitatge. Directrius de Política Metropolitana d'Habitatge 2016-2019 (AMB)</p> <p>Pla local d'habitatge (en redacció)</p> <p>Programa d'inspeccions per la detecció d'habitatges buits per l'any 2022 de l'Hospitalet de Llobregat</p> <p>Bases reguladores d'ajuts per a la concessió de subvencions per al</p>	<p>+Continuar executant el Pla d'auditories als habitatges vulnerables amb risc de pobresa energètica i implementar les mesures correctores a les llars auditades a través de la implementació de petites reparacions i substitució d'aparells elèctrics i altres materials poc eficients amb càrrec al pressupost municipal (Pla d'Acció Municipal 2020-2030).</p> <p>+Augmentar el parc d'habitatge de lloguer accessible de la ciutat a través de l'ampliació de la borsa municipal amb bonificacions del 50% dels impostos municipals als propietaris que cedeixin el seu habitatge, acords amb grans tenidors i la possibilitat de l'exercici de drets de tanteig i retracte sobre determinades finques.</p> <p>+Establir punts d'assessorament energètics per als col·lectius més vulnerables a totes les regidories de districte i casals de gent gran de la ciutat (Pla d'Acció Municipal 2020-2030).</p> <p>+Revisar l'actual conveni Ajuntament-AGBAR en matèria de subministrament d'aigua potable a persones amb risc d'exclusió residencial (Pla d'Acció Municipal 2020-2030).</p> <p>+Afavorir i impulsar la mediació per mirar d'evitar els processos judicials que puguin derivar en desnonaments (Pla d'Acció Municipal 2020-2030).</p> <p>+Adjudicar el contracte d'assistència tècnica a empreses del tercer sector per a l'elaboració del Pla local d'habitatge 2022-2028 de L'Hospitalet, amb l'evolució de les dades socioeconòmiques de la ciutat i la caracterització del tipus de família que requereix aquest recurs (Pla d'Acció Municipal 2020-2030).</p>



		<p>foment de l'adequació d'habitatges 2020</p>	<ul style="list-style-type: none"> +Establir nous convenis amb els grans tenidors d'habitatges buits per tal de disposar d'habitatges tot seguint les indicacions del Pla local de l'habitatge (Pla d'Acció Municipal 2020-2030). +Ampliar la bossa de lloguer social mitjançant bonificacions o ajudes als propietaris (Pla d'Acció Municipal 2020-2030). +Eliminar certes condicions d'infrahabitatge mitjançant la modificació de les densitats màximes per illa, per donar la possibilitat de legalitzar habitatges en locals (Pla d'Acció Municipal 2020-2030). +Participar amb l'Àrea Metropolitana de Barcelona en l'elaboració de l'estudi sobre el parc d'habitatges de la ciutat (Pla d'Acció Municipal 2020-2030). +Establir una línia d'ajuts per als habitatges envellits i energèticament deficients (Pla d'Acció Municipal 2020-2030). +Fomentar l'obtenció del passaport de l'edifici com a eina per a la rehabilitació eficient del parc d'habitatges de la ciutat (Pla d'Acció Municipal 2020-2030). +Formar els professionals de la ciutat i empreses constructores sobre les condicions per obtenir el passaport de l'edifici (Pla d'Acció Municipal 2020-2030).
 <p>Liderar i fomentar la innovació digital</p> <p>9.1. Afavorir la societat del coneixement i avançar cap al desenvolupament de les ciutats intel·ligents (smart cities).</p> <p>9.2. Fomentar l'Administració electrònica i reduir la bretxa digital.</p>	<p><i>+ Accelerar el procés de digitalització a tots els nivells, des de la millora de la connectivitat, fins a la integració de la tecnologia digital, la digitalització dels serveis públics, l'augment en l'ús d'internet o la millora del capital digital humà (L'Hospitalet 6.0, 2022-2030).</i></p>	<p>Pla d'Actuació Metropolitana (PAM 2019-2023)</p> <p>L'Hospitalet 6.0 2022-2030</p> <p>Política de gestió documental i de signatura electrònica de l'ajuntament de L'Hospitalet de Llobregat (2018)</p> <p>Ordenança reguladora de l'administració electrònica de L'Hospitalet de Llobregat (2011)</p>	<ul style="list-style-type: none"> +Desenvolupament del programa de digitalització, tecnologies emergents i sostenibilitat (Educació dins LH 6.0) (L'Hospitalet 6.0 2022-2030). +Priorització de programes per reubicar en l'àmbit de la digitalització a persones treballadores que han quedat fora del mercat laboral (L'Hospitalet 6.0 2022-2030). +Consolidació de la col·laboració amb Mobile World Capital pel desenvolupament de projectes d'emprenedoria tecnològica (L'Hospitalet 6.0 2022-2030). +Impuls d'una estratègia d'emprenedoria en els àmbits prioritaris per a L'H (L'Hospitalet 6.0 2022-2030). +Impuls d'un nou projecte de Next Generation de mercat digitals i sostenibles (L'Hospitalet 6.0 2022-2030). +Desenvolupar una cultura emprenedora als centres educatius de primària i de secundària (PAM 2020-2023). +Crear un pla de digitalització i serveis proactius per a empreses i autònoms (PAM 2020-2023). +Garantir a cada barri espais dotats amb la infraestructura tecnològica i de connectivitat necessària per treballar la inclusió digital de la ciutadania (PAM 2020-2023). +Acompanyar el teixit productiu cap a una transformació digital que permeti redefinir els models de negoci i els models de producció, i dissenyar-los d'acord amb nous paradigmes cap a la nova realitat i les noves necessitats i oportunitats (PAM 2020-2023). +Crear plans de suport a la transformació digital específic per a microempreses, persones autònomes i pimes, adaptats a les necessitats sectorials (PAM 2020-2023). +Promoure la creació d'una taula de política industrial local que, entre altres objectius, tingui com a prioritat la implementació d'actuacions pel suport a la indústria ja existent i a la captació de nova indústria (PAM 2020-2023). +Connectar talent tecnològic i empresarial per crear un motor econòmic de la ciutat i un hub d'innovació digital (PAM 2020-2023).
 <p>Millorar els instruments d'intervenció i la governança</p>	<p><i>+Ampliar al màxim les possibilitats de la participació ciutadana tenint en consideració, principis bàsics com l'austeritat, la transparència, la simplicitat organitzativa, la coordinació i l'eficiència dels</i></p>	<p>Pla d'Actuació Metropolitana (PAM 2019-2023)</p> <p>Reglament de participació ciutadana (2013, en revisió)</p>	<ul style="list-style-type: none"> +Estendre la digitalització de tràmits i personalització de serveis (Estratègia 2030). +Desplegament del projecte L'H 6.0 (Estratègia 2030). +Desenvolupament d'una App de serveis de l'Ajuntament (Estratègia 2030). +Ampliació dels data-sets vinculats amb la transparència municipal (Estratègia 2030).



<p>10.1. Aconseguir un marc normatiu i de planejament actualitzat, flexible i simplificat.</p> <p>10.2. Assegurar la participació ciutadana, la transparència i afavorir la governança multinivell</p> <p>10.3. Impulsar la capacitat local i millorar-ne el finançament.</p> <p>10.4. Dissenyar i posar en marxa campanyes de formació i sensibilització en matèria urbana.</p>	<p><i>recursos disponibles (Reglament de participació ciutadana, 2013).</i></p> <p><i>+Regular, simplificar i agilitzar la tramitació dels diversos procediments administratius, necessaris per a la concessió de les obres i actuacions urbanístiques subjectes a un règim d'intervenció administrativa, per tal de donar resposta a les exigències normatives així com de la mateixa societat (BOPB 27-01-2014).</i></p> <p><i>+Simplificar i agilitzar els tràmits corresponents, reduir terminis, sense que això vagi en detriment dels necessari control previ per part de les administracions implicades, facilitant la tramitació conjunta amb d'altres autoritzacions municipals i/o d'altres administracions (BOPB 27-01-2014).</i></p>	<p>Ordenança municipal reguladora de les actuacions de naturalesa urbanística subjectes a control municipal (BOPB 27-01-2014)</p>	<ul style="list-style-type: none"> +Elaboració de cartes de serveis com a mecanisme de qualitat dels serveis municipals (Estratègia 2030). +Implementació d'un model municipal d'avaluació de polítiques públiques (Estratègia 2030). +Dinamitzar la xarxa de consells municipals de participació, incidint en l'abordatge dels aspectes relacionats amb l'Agenda 2030 (Estratègia 2030). +Incorporació de la perspectiva dels ODS als processos participatius de la ciutat (Estratègia 2030). +Impuls de processos pautats de codisseny de serveis públics (Estratègia 2030). +Desenvolupament d'un Pla local per l'associacionisme i l'enfortiment del tercer sector (Estratègia 2030). +Promoure la formació en matèria d'igualtat de gènere i de prevenció de violències masclistes (Pla Director per la Igualtat de Gènere, 2021-2024). +Avaluar i fer el seguiment de la implementació de les actuacions que s'inclouen al distintiu SG City 50-50 (Pla Director per la Igualtat de Gènere, 2021-2024). +Aprovar un pressupost anual per al desenvolupament del Pla i per a la transversalitat de gènere (Pla Director per la Igualtat de Gènere, 2021-2024). +Fer difusió del pla de gènere a totes les àrees de l'Ajuntament i cap a la ciutadania (Pla Director per la Igualtat de Gènere, 2021-2024).
--	--	---	---

4. VISIÓ L'H 2050: UNA VISIÓ COMPARTIDA DE FUTUR

Una visió que genera futur

La definim en sis paraules: L'H, ciutat **transformadora i diversa**, ciutat **verda i saludable**, i ciutat **inclusiva i justa**.

La discussió i reflexió al voltant dels escenaris plantejats té com a propòsit orientar la definició d'una visió per a L'Hospitalet de Llobregat al 2050, i per traçar les estratègies, objectius i línies d'actuació, que són els que expressen un nivell més específic de compromís a aconseguir a mig i llarg termini.

A continuació, es presenta la visió L'H 2050, que és el resultat de l'exercici col·lectiu - amb tècnics, agents i ciutadania - de reflexió al voltant de l'imaginari actual de la ciutat i dels escenaris possibles de futur. Aquesta visió busca servir de guia i referència per a projectes que impulsen un desenvolupament positiu del municipi en els àmbits socioeconòmic, urbà i ambiental, beneficiant així a la seva ciutadania.



Figura: Visió L'H 2050, basada en els pilars de L'H ON 2013. Font: elaboració pròpia.

La **Visió L'H 2050** desafia el present per a fer de L'Hospitalet de Llobregat una ciutat:

- **Transformadora i diversa**, que reforça el nostre teixit productiu i impulsa els processos de transformació digital plena de la societat, i que impulsa l'educació i la cultura com a objectiu principal de la investigació innovació.
- **Verda i saludable**, que es preocupa per la salut de l'entorn i el medi en el qual viuen i es relacionen les persones de L'Hospitalet de Llobregat.
- **Inclusiva i justa**, des del ferm compromís de no deixar ningú enrere i reduir les desigualtats socials que existeixen.

Una visió teixida amb temps i història

La visió L'H 2050 s'integra de manera coherent amb el conjunt de plans i processos estratègics que l'Ajuntament de L'Hospitalet de Llobregat ha desplegat en els últims anys.

En primer lloc, el procés **L'Hospitalet ON**, iniciat el 2013, va prefigurar la formulació d'una **estratègia en dos fronts amb una complementaritat clara i visible: l'economia i la cultura**, que persegueixen, al mateix temps, dos objectius preponderants i compartits, el del progrés econòmic i cultural, d'una banda, i la cohesió social i la convivència, d'altra banda. Així, es van identificar dues línies estratègiques fonamentals per al futur de la ciutat: consolidar la seva posició com a **segon motor econòmic de Catalunya** i reforçar la seva projecció com a referent en matèria cultural, anomenant-la "**L'H, ciutat de referència en cultura**".

El detall i l'evolució del **procés EDUSI el 2016** va ressaltar quatre àrees crítiques que han de ser prioritàries: **la promoció de la creació, la potenciació de la cultura, la promoció de la sostenibilitat i la garantia de la inclusió**.

Aquestes estratègies i visions pel municipi van materialitzar-se en diferents programes de govern. El darrer, el Pla d'Acció Municipal (PAM) 2020-2023, establia quatre grans objectius per a la ciutat: convertir L'Hospitalet en un referent pioner en la defensa dels drets, consolidar-la com un motor econòmic clau en la regió metropolitana, garantir un espai públic compartit i segur per a tothom, i implementar noves institucions i una governança més eficient i moderna.

La visió per a L'Hospitalet se centra en impulsar i harmonitzar aquestes estratègies i objectius de ciutat per impulsar les millors opcions disponibles i les oportunitats de desenvolupament, tant de les activitats ja existents com de l'atracció de noves iniciatives que aportin un major valor afegit a la ciutat, i promoure projectes de millora en els barris per atendre les necessitats de la població.



Figura: Procés participatiu de L'H ON. Font: L'H ON.

Una visió que inclou a tothom: el comú denominador entre la ciutadania i els agents

Com s'ha avançat, la Visió L'H 2050 que es presenta a l'Agenda Urbana parteix d'un procés de reflexió i participació desenvolupada a la ciutat des d'inicis de la dècada de 2010, principalment a l'any 2013 en el marc del procés de creació de L'H ON. Seguint aquest procés obert, s'ha convidat a la ciutadania i als agents a reflexionar sobre quin és L'Hospitalet de Llobregat que imaginem a 2050, i quins canvis són els que desitgen veure realitat. A continuació es presenten alguns dels resultats d'aquest exercici, que s'han integrat en la formulació de la Visió L'H 2050.

Ciutat transformadora i diversa

"Nou pol d'activitat econòmica a partir del Bioclúster d'Innovació en Salut"

"Més places petites i àgores que fomentin trobades comunitàries i suport veïnal"

"Economia verda i innovació"

"La innovació i el desenvolupament posant a les persones al centre"

"Una xarxa de foment, conservació i promoció del patrimoni arquitectònic, cultural, natural... Que doni caràcter i arrels a la ciutat"

"Més cura de la diversitat i educació en la diversitat"

"Educació, cultura i civisme per a una bona convivència"

"Tothom és un generador de creativitat, no solament els grans artistes"

Ciutat verda i saludable

"Potenciar el verd a tots els barris, més enllà dels parcs: parterres, horts comunitaris, espais jugables i per viure"

"Una ciutat ben connectada amb carrils bici, transport públic, etc."

"Parcs sense tanques i unificats amb el teixit urbà. Comunicats a través d'eixos verds en forma de xarxa"

"Referent de ciutat: model "Vitòria"

"Ciutat i natura integrades"

Ciutat inclusiva i justa

"Una ciutat sense barreres arquitectòniques que separen els barris"

"Una ciutat fluïda, sense barreres arquitectòniques ni socials. Una ciutat on hi càpiguen totes les persones"

"Eliminar totes les barreres urbanes, d'estructures i d'accés a la ciutat"

"Falta sentiment de pertinença"

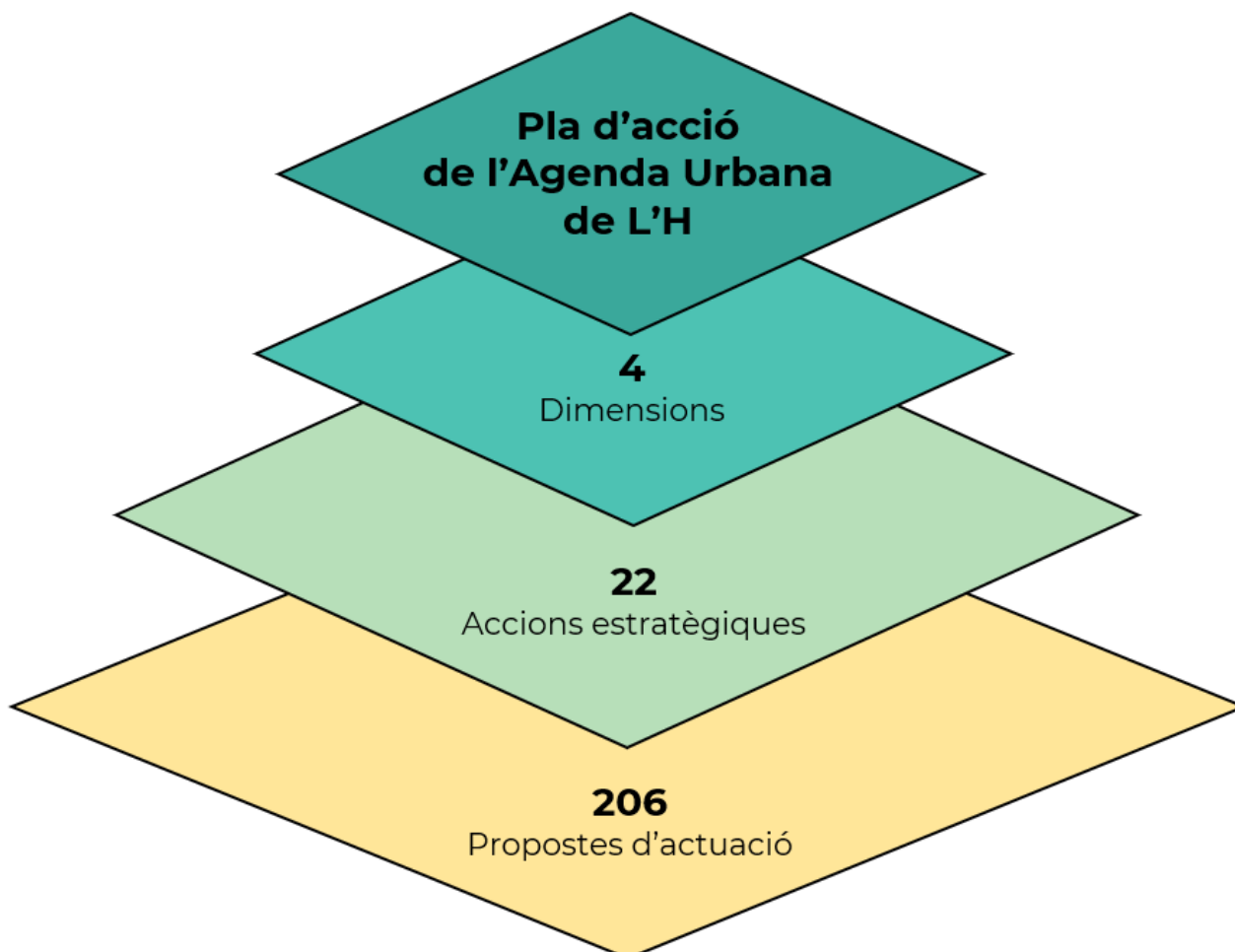
"Una ciutat sense discriminacions ni desigualtats"

"Una ciutat amb habitatge assequible pels seus veïns joves, adults i grans"

"Ciutat amb un parc d'habitatge més modern i sostenible, més bonic, més verd... I més accessible per a tothom"

5. MARC ESTRATÈGIC

A partir de l'anàlisi i les conclusions de la diagnosi i de la formulació de la Visió L'H 2050 a partir de la revisió de les línies estratègiques de futur de la ciutat incloses en la planificació estratègica dels darrers anys, s'identifiquen **4 dimensions com a full de ruta, que es despleguen mitjançant 22 accions estratègiques i 206 propostes d'actuació.**



Seguidament es presenten les 4 dimensions que conformen la full de ruta del Pla d'acció. A més, es descriu, per a cadascuna d'elles, les accions estratègiques que permetran desplegar-les, i la seva alineació amb els objectius estratègics de l'Agenda Urbana Espanyola (AUE).

DIMENSIÓ 1. COHESIÓ SOCIAL I GEOGRÀFICA

Descripció:

Una ciutat oberta al món des d'una ubicació clara, una identitat pròpia i una història compartida. El progrés de la ciutat s'aconsegueix a partir d'un projecte potent i clar: un model de redistribució de la riquesa i de garantia dels drets socials. Una ciutat amb una nova estructura urbana que cohesiona els barris i els connecta amb l'entorn metropolità. Que aposta per la mixtura d'usos i la permeabilitat urbana per generar un nou cor urbà que uneix els barris. On es generen noves àrees de centralitat econòmica i es renoven els sectors d'activitat. Una ciutat que cuida del seu entorn i millora i integra la xarxa d'infraestructura verda i continua impulsant la rehabilitació, la regeneració urbana, per millorar l'habitabilitat en els seus edificis i la qualitat de vida en els barris, reforçant el seu sentiment de pertinença i la seva consciència metropolitana.

Accions estratègiques:

1. Ciutat cohesionada
2. Estructura urbana per al segle XXI
3. Infraestructura verda i naturalització urbana
4. Renovació urbana zona Nord
5. Àrees de nova centralitat econòmica i renovació de sectors d'activitat
6. Accés a l'habitatge i millora de l'habitabilitat
7. Protecció del patrimoni cultural i natural i millora del paisatge urbà

Alineament general amb els Objectius Estratègics de l'Agenda Urbana Espanyola (AUE):

OE 1: ordenar el territori i fer un ús racional del sòl, conservar-lo i protegir-lo.

OE 2: evitar la dispersió urbana i revitalitzar la ciutat existent.

OE 8: garantir l'accés a l'habitatge.

OE 5: afavorir la proximitat i la mobilitat sostenible.



Funció social

Funció connectora

DIMENSIÓ 2. CANVI CLIMÀTIC I RESILIÈNCIA

Descripció:

Una ciutat compromesa amb la transició energètica i el medi ambient, on l'entorn i els seus habitants gaudeixen de salut i qualitat, i que s'acosta a la sostenibilitat i la resiliència amb un enfocament més ecosistèmic i una aproximació a la natura més enllà de la nostra relació amb ella. Que utilitza energies renovables, és eficient energèticament, garanteix el confort tèrmic i acústic de les persones i que ha descarbonitzat la mobilitat. Una ciutat que fa una gestió sostenible del cicle integral de l'aigua i aposta per l'economia circular per reutilitzar, reciclar i reduir els residus que genera. Una ciutat que proporciona un entorn saludable a les persones i on la sostenibilitat és el motor del nou model econòmic amb la generació de noves activitats econòmiques.

Accions estratègiques:

8. Emergència climàtica
9. Transició energètica
10. Residus i economia circular
11. Ciutat saludable
12. Reducció del consum d'aigua i reutilització
13. Alimentació sostenible i de proximitat

Alineament general amb els Objectius Estratègics de l'Agenda Urbana Espanyola (AUE):

OE 3. Prevenir i reduir els impactes del canvi climàtic i millorar-ne la resiliència.

OE 4. Fer una gestió sostenible dels recursos i afavorir l'economia circular.



DIMENSIÓ 3. CIUTAT- BARRI

Descripció:

La ciutat-barri és la ciutat compacta, accessible i de proximitat, que genera espais per a la trobada, les interaccions socials, l'accés als serveis i la vida en comunitat. La ciutat que reivindica la importància de les intervencions en els barris que contribueixen a la dinamització del comerç de proximitat i les oportunitats d'oci i cultura, que aporten centralitat, que incideixen en el dia a dia i en el sentiment de pertinença i que fan que la ciutadania abordi al futur amb il·lusió. Es consolida, així, la pluricentralitat urbana amb entorns pacificats que faciliten els desplaçaments a peu o en bicicleta i que es troben ben connectats en transport públic. Es tracta d'una ciutat planificada des de totes les mirades i per a totes les persones, que dona resposta a les necessitats de totes les etapes de vida i de la diversitat de col·lectius que la conformen, on l'espai públic i la convivència en són els elements vertebradors.

Accions estratègiques:

14. Ciutat dels 15 minuts
15. Ciutat inclusiva i diversa
16. Educació i cultura als barris motors del canvi social
17. Economia urbana i social
18. Desenvolupament comunitari

Alineament general amb els Objectius Estratègics de l'Agenda Urbana Espanyola (AUE):

OE 6: fomentar la cohesió social i cercar l'equitat.

OE 10: millorar els instruments d'intervenció i la governança.



DIMENSIÓ 4. ECONOMIA I INNOVACIÓ

Descripció:

L'Hospitalet de Llobregat es consolida com a ciutat emergent de l'àrea metropolitana de Barcelona. La ciutat aposta per una economia que es projecta al món a través dels seus valors i actius locals, i que és referent en termes d'innovació, digitalització i emprenedoria. Una ciutat activa que dona oportunitats a les persones per a desenvolupar les seves capacitats per a dur a terme la vida i els projectes que tenen raons per a valorar. Una ciutat compromesa amb els drets digitals, que impulsa la transformació digital als sis districtes de la ciutat, i acompanya en la creació i creixement d'empreses i persones emprenedores. Que transforma l'administració local i reforça els mecanismes de participació, co-decisió ciutadana i innovació social en la presa de decisions.

Accions estratègiques:

19. Centralitat econòmica metropolitana i innovació
20. Treball estable i de qualitat
21. LH 6.0
22. Govern proper, participatiu i innovador

Alineament amb els Objectius Estratègics de l'Agenda Urbana Espanyola (AUE):

- OE 7. Impulsar i afavorir l'economia urbana.
- OE 9. Liderar i fomentar la innovació digital.
- OE 10. Millorar els instruments d'intervenció i la governança.





6. PLA D'ACCIÓ

El Pla d'Acció de l'Agenda Urbana de L'Hospitalet de Llobregat **comprèn un conjunt total de 22 accions estratègiques** en resposta a les diferents dimensions presentades.

Les diferents accions del Pla responen a la necessitat d'aplicar una visió transversal i integral a la planificació estratègica en el curt, mitjà i llarg termini del municipi. Aquest enfocament implica l'establiment d'una nova dinàmica de col·laboració i treball d'una manera més coordinada a través d'una bona governança multinivell, tant horitzontal, entre les diferents àrees de l'Ajuntament, com vertical, entre l'Ajuntament i altres administracions públiques, i amb la ciutadania i altres agents rellevants del municipi. Entre aquestes accions es troben les propostes presentades per la ciutadania, les quals han estat avaluades com a tècnicament i econòmicament viables per a la seva implementació.



Pla d'acció de l'Agenda Urbana de L'Hospitalet de Llobregat

Dimensió	Acció estratègica	Prioritat	Termini
Dimensió 1. Cohesió social i geogràfica	01 Ciutat cohesionada	●●○	Llarg
	02 Estructura urbana per al segle XXI	●●●	Llarg
	03 Infraestructura verda i naturalització urbana	●●○	Mitjà
	04 Renovació urbana de la zona nord	●●●	Mitjà
	05 Àrees de nova centralitat econòmica i renovació de sectors d'activitat	●●○	Mitjà
	06 Accés a l'habitatge i millora de l'habitabilitat	●●○	Curt
	07 Protecció del patrimoni cultural i natural i millora del paisatge urbà	●○○	Mitjà
Dimensió 2. Canvi climàtic i resiliència	08 Emergència climàtica	●●●	Llarg
	09 Transició energètica	●●●	Llarg
	10 Residus i economia circular	●●○	Mitjà
	11 Ciutat saludable	●○○	Mitjà
	12 Reducció del consum d'aigua i reutilització	●●●	Llarg
Dimensió 3. Ciutat-barri	13 Alimentació sostenible i de proximitat	●●○	Mitjà
	14 Ciutat dels 15 minuts	●●●	Mitjà
	15 Ciutat inclusiva i diversa	●●○	Curt
	16 Educació i cultura als barris, motors del canvi social	●●●	Llarg
Dimensió 4. Economia i innovació	17 Economia urbana i social	●●○	Mitjà
	18 Desenvolupament comunitari	●○○	Curt
	19 Centralitat econòmica metropolitana i innovació	●●○	Llarg
	20 Treball estable i de qualitat	●●●	Mitjà
	21 L'H 6.0	●●○	Curt
	22 Govern proper, participatiu i innovador	●●●	Mitjà

Dimensió 1. Cohesió social i geogràfica


01 Ciutat cohesionada

Descripció

Aquesta actuació busca crear una nova centralitat metropolitana al voltant de l'intercanviador de la Torrassa, connectant així les ciutats que sovint no s'interrelacionen. Aquesta nova àrea pretén convertir-se en un punt nodal de connexió entre barris, assegurant que més del 70% de la població pugui arribar-hi en menys de 20 minuts.

A més, es vol fomentar la mixtura d'usos, la permeabilitat urbana i la revitalització econòmica dels Polígons de Carretera del mig i Santa Eulàlia. Això implica abordar els espais buits i les disfuncionalitats urbanes causades per infraestructures com les zones ferroviàries que no estan integrades a la trama urbana.

En resum, l'objectiu és crear un nou cor urbà que uneixi les ciutats i millori la cohesió urbana a través de diverses iniciatives com la connectivitat, la diversitat d'usos i la revitalització econòmica.



Actuacions

Soterrament de les línies R-2 i R-4 i creació de l'intercanviador de la Torrassa (N)	Apostar per la mixtura d'usos i la permeabilitat urbana amb l'execució de l'actual planejament
Creació de la nova Àrea d'Oportunitat Metropolitana (AOM) lligada a l'intercanviador Torrassa (PDUM) (N)	Reforma de la Granvia per donar-li una continuïtat urbana, i reordenació urbanística dels terrenys adjacents (N)
Creació de l'Àrea de Rehabilitació Urbana del Samontà (PDUM) (N)	Renovació de l'entorn urbà del Districte Cultural, fent-lo més permeable a la ciutadania (N)
Abordar en el marc de la nova planificació urbanística metropolitana la reconversió parcial de l'espai ferroviari de Can Tunis (30ha) al sud de la ciutat i de la reforma del nus viari de Bellvitge (35ha) per a millorar la integració amb el municipi amb el Prat (N)	

Operativa i encaix institucional

Caràcter	Obra / Normativa / Planificació				
Prioritat	●●○	Risc	Alt	Termini	Llarg
Àrea responsable	Alcaldia i presidència / Hisenda i urbanisme / Seguretat, mobilitat i recursos humans				
Agents implicats	Ajuntament de L'Hospitalet de Llobregat / Ministeri de Transports, Mobilitat i Agenda Urbana / Generalitat de Catalunya / Àrea Metropolitana de Barcelona / ADIF				
Pressupost i fonts de finançament	>1.000 milions. Fons propis, fons europeus, AGE, Generalitat de Catalunya, Àrea Metropolitana de Barcelona, finançament privat.				

Seguiment i avaluació

Indicadors de l'AUE	1.1.1 1.1.2 2.1.2 2.1.3 2.2.2 2.3.2 2.4.3 5.1.2 5.2.3 6.1.2 7.1.2
Indicadors específics	• Temps de desplaçament des de diversos punts de la ciutat fins a la nova centralitat. • Percentatge d'ús del sòl destinat a usos residencials, comercials, d'oci, etc. • Increment del nombre de llocs de treball. • Percepció dels residents sobre la millora de la connectivitat i l'accessibilitat als serveis i equipaments.

Alineació estratègica

Agenda Urbana Espanyola (AUE) 	Agenda dels pobles i ciutats de Catalunya 2030 Equilibri territorial Equitat social Transició verda	Objectius de Desenvolupament Sostenible (ODS)
--	--	--

Dimensió 1. Cohesió social i geogràfica

02 Estructura urbana per al segle XXI

Descripció

L'actuació "Estructura urbana per al segle XXI" té com a objectiu principal proporcionar al municipi una nova estructura urbana que promogui la cohesió entre els diferents barris i que estigui integrada amb l'entorn metropolità.

Aquesta nova estructura s'aconseguirà aprofitant les oportunitats que ofereix el soterrament d'infraestructures, les quals seran articulades mitjançant vies cíviques naturalitzades. Es prioritzarà l'accessibilitat i el desplaçament pels vianants i en transport públic, amb l'objectiu de reduir la dependència del vehicle privat i fomentar la mobilitat sostenible. En resum, es tracta de crear un entorn urbà més integrat i amigable, que afavoreixi la interconnexió entre barris i millori la qualitat de vida de les persones.



Actuacions

Actualitzar el mapa del vianant de L'Hospitalet de Llobregat. Crear una xarxa contínua d'itineraris que inclogui diferents tipologies de vies i que connecti els serveis dels barris. Consolidar la xarxa bàsica de vianants (N)

Millorar la connexió a peu i en bicicleta amb els municipis limítrofs com Esplugues, Cornellà o El Prat (N)

Ampliar el nombre d'illes de vianants a la ciutat i estudiar l'ampliació del tancament d'alguns carrers, avingudes i carrils de circulació, per tal que les famílies i els infants puguin passejar i gaudir d'activitats a l'espai públic

Finalitzar la xarxa pedalable de la ciutat i augmentar el nombre d'estacions segures per a bicicletes als intercanviadors de transport públic. Propiciar l'arribada del bicing metropolità a la nostra ciutat amb 31 estacions inicials

Transformar les principals avingudes (Av. Carrilet, Av. Josep Tarradellas, Av. Isabel la Catòlica, Av. De Catalunya, augmentant l'espai per al vianant (projecte "Mitjanes fora") (N)

Millorar i replantejar l'actual sistema de bus urbà (N)

Creació d'itineraris escolars als barris, potenciant les actuacions transversals urbanístiques i la millora de visibilitat en els passos de vianants (N)

Desplegar les àrees integrals de regulació de l'estacionament (AIRE) i impulsar les Apps per al pagament amb mòbil a les zones AIRE integrada a l'App municipal Connecta-LH (N)

Transformació de la Porta Delta, mitjançant la transformació cívica de la C-31 / Gran Via i la simplificació dels actuals enllaços amb la B-10 (N)

Controlar i monitoritzar les zones de Descàrrega Urbana Mercaderies (DUM). Estudiar la creació de magatzems de compactació d'última milla. Donar prioritat a la distribució ecològica de mercaderies a les zones pacificades i illes de vianants de la ciutat (N)

Desenvolupar el Pla d'Intercanviadors a peu en àrees d'alta concurrència millorant l'espai públic, la qualitat urbana i seguretat (N)

Operativa i encaix institucional

Caràcter	Obra / Normativa / Planificació				
Prioritat	● ● ●	Risc	Mitjà	Termini	Llarg
Àrea responsable	Alcaldia i presidència / Hisenda i urbanisme / Seguretat, mobilitat i recursos humans				
Agents implicats	Ajuntament de L'Hospitalet de Llobregat / Generalitat de Catalunya / Àrea Metropolitana de Barcelona / Operadores de transport				
Pressupost i fonts de finançament	200-800 milions. Fons propis, fons europeus, AGE, Generalitat de Catalunya, Àrea Metropolitana de Barcelona.				

Seguiment i avaluació

Indicadors de l'AUE	2.1.1 2.1.2 2.2.1 2.2.2 2.3.2 2.3.3 2.4.3 3.2.2 4.1.2 5.1.2 5.2.2 5.2.3
Indicadors específics	• Reducció del nombre de vehicles privats. • Millora dels temps de viatge i accessibilitat en transport públic. • Evolució dels indicadors de salut pública.

Alineació estratègica

Agenda Urbana Espanyola (AUE)



Agenda dels pobles i ciutats de Catalunya 2030

Equilibri territorial | Equitat social | Transició verda

Objectius de Desenvolupament Sostenible (ODS)




Dimensió 1. Cohesió social i geogràfica

03 Infraestructura verda i naturalització urbana

Descripció

Es persegueix millorar la cobertura natural de la ciutat i la seva interconnexió. En primer lloc, es pretén ampliar les zones verdes, amb un èmfasi especial en la zona nord de la ciutat. A més, es buscarà connectar aquestes zones verdes entre elles mitjançant infraestructures verdes tant a nivell local com metropolità, amb el Parc de Collserola, Montjuïc i el Parc Agrari, i blaves, amb el riu Llobregat.

Un altre aspecte clau de l'actuació és el desenvolupament del gran espai natural i agrari de la ciutat, al tram final de la Gran Via i al voltant del riu Llobregat. Aquesta iniciativa busca preservar i potenciar els espais naturals i agraris existents, afavorint la seva integració a la ciutat i proporcionant espais d'oci per als ciutadans, que siguin més agradables i frescos.



Actuacions

Elaboració i implementació del Pla Director de zones verdes (N)	Desplegament d'entorns més naturalitzats, saludables i segurs al voltant de les escoles
Desplegar una estratègia per disposar d'un espai de proximitat verd i saludable a menys de 300 metres o 5 minuts de l'habitatge de cada família, garantint el verd com a element de salut, benestar i de combat i mitigació del canvi climàtic. Avançar, gràcies a la nova planificació urbana, cap a l'objectiu de dotar la ciutat de deu metres quadrats de zona verda per habitant (N)	Creació d'un gran espai natural i agrari al tram final de la Granvia i el riu Llobregat
Desenvolupar el projecte de 56 illes verdes i camins verds amb ombra i elements d'aigua (ja redactat, pendent d'implementació) (N)	Creació d'un corredor verd intraurbà (Triangle Verd) que connecti les infraestructures verdes de ciutat i metropolitanes (Collserola, Montjuïc, parc Agrari) i blaves com el riu Llobregat (N)
Creació de grans espais verds (nou espai generat pel soterrament de les dues línies ferroviàries; nou espai fruit de la transformació de la Granvia i l'ordenació del parc de Can Trabal; Can Rigal) (N)	Redactar i implementar un pla d'acció per protegir, millorar i adaptar la ribera del Llobregat (N)
Realitzar el projecte de naturalització de patis en diferents centres escolars de la ciutat	Desenvolupar conjuntament amb l'ACA un projecte de millora ambiental de la bassa de laminació lligada a la recuperació de la Torre Gran (N)

Operativa i encaix institucional

Caràcter	Obra / Programa / Normativa / Planificació				
Prioritat	●●○	Risc	Mitjà	Termini	Mitjà
Àrea responsable	Hisenda i urbanisme / Manteniment i serveis				
Agents implicats	Ajuntament de L'Hospitalet de Llobregat / Àrea Metropolitana de Barcelona				
Pressupost i fonts de finançament	400-800 milions. Fons propis, fons europeus, AGE, Generalitat de Catalunya, Àrea Metropolitana de Barcelona.				

Seguiment i avaluació

Indicadors de l'AUE	1.2.1 1.2.2 1.3.1 1.3.2 2.4.1 2.4.2 3.1.2 3.3.2
Indicadors específics	• Increment de l'extensió de les zones verdes. • Qualitat de les infraestructures verdes implementades. • Nombre d'activitats d'oci i esportives promogudes.

Alineació estratègica

Agenda Urbana Espanyola (AUE)



Agenda dels pobles i ciutats de Catalunya 2030

Equilibri territorial | Equitat social | Transició verda

Objectius de Desenvolupament Sostenible (ODS)



Dimensió 1. Cohesió social i geogràfica

04 Renovació urbana de la zona nord

Descripció

S'aborda la renovació urbana integral amb l'objectiu de millorar l'habitabilitat, la sostenibilitat i el desenvolupament socioeconòmic de la zona nord de la ciutat. Aquesta zona, que representa el 16% del territori, és on resideix el 49% de la població, i un 20% de les seves unitats territorials sofreixen vulnerabilitat extrema.

Es preveu implementar una sèrie de mesures destinades a millorar la qualitat de vida dels residents, així com a promoure el desenvolupament socioeconòmic de la zona. Això inclou la rehabilitació d'edificis existents i dels habitatges, la millora de les infraestructures públiques, la creació d'espais verds i d'oci, i la promoció d'iniciatives econòmiques locals.



Actuacions

Realitzar la diagnosi i proposta de transformació urbanística per a executar la reforma integral dels Blocs Florida (N)

Transformar l'avinguda de Catalunya en una rambla ciutadana que connecti amb el parc de la Pau, l'eix viari de l'avinguda de la Primavera i l'estació del metro de la Torrassa (N)

Abordar la regeneració urbana integral i millora de l'habitabilitat (Llei 11/2022)

Reforçar el paper dels equipaments com a agents clau en la defensa dels drets a la participació cultural, l'educació i l'oci

Estudiar la creació de nous Plans integrals i la seva presentació a les convocatòries de la Llei 11/2022 (N)

Programa de suport al comerç de barri i als mercats (N)

Programa de rehabilitació d'edificis amb l'objectiu de millorar l'eficiència energètica, la seguretat i el confort dels edificis

Estudi de les sinèrgies entre la zona Nord, el futur Hospital General de la ciutat i l'Hospital Clínic (N)

Desplegament del Pla d'acció comunitària inclusiva a la ciutat conjuntament amb el teixit social, i prioritant l'atenció a infància i adolescència

Operativa i encaix institucional

Caràcter	Obra / Programa / Planificació / Finançament				
Prioritat	● ● ●	Risc	Mitjà-alt	Termini	Mitjà
Àrea responsable	Hisenda i urbanisme / Serveis a les persones / Drets socials				
Agents implicats	Ajuntament de L'Hospitalet de Llobregat / Generalitat de Catalunya / Consorci Metropolità de l'Habitatge / Comunitats de veïns / Ciutadania				
Pressupost i fonts de finançament	400-800 milions. Fons propis, fons europeus, Generalitat de Catalunya.				

Seguiment i avaluació

Indicadors de l'AUE	1.1.2 2.1.2 2.2.2 2.3.2 2.4.2 2.4.3 2.5.2 2.5.3 2.6.2 2.6.3 6.1.1 6.1.2 6.2.3 7.1.2 8.1.3 8.2.2
Indicadors específics	<ul style="list-style-type: none"> • Reducció del percentatge d'unitats territorials amb vulnerabilitat extrema. • Nombre d'edificis rehabilitats i nombre d'habitatges millorats. • Augment del nombre d'espais verds i zones d'oci.

Alineació estratègica

Agenda Urbana Espanyola (AUE)



Agenda dels pobles i ciutats de Catalunya 2030

Equilibri territorial | Equitat social

Objectius de Desenvolupament Sostenible (ODS)



Dimensió 1. Cohesió social i geogràfica

05 Àrees de nova centralitat econòmica i renovació de sectors d'activitat

Descripció

Busca impulsar el desenvolupament econòmic i la revitalització de diferents àrees de la ciutat. En primer lloc, es preveu el desenvolupament del clúster biomèdic a l'entorn de Bellvitge, així com la revitalització del Districte econòmic, incloent la zona logística de Pedrosa, la Plaça Europa i la Fira de Barcelona. A més, es planteja l'impuls del Districte Cultural en l'àmbit central de la ciutat i la creació d'un nou espai d'innovació a l'entorn de Can Riga.

Per millorar la connexió i el paper de cruïlla de la ciutat amb altres centralitats econòmiques del seu territori, com el Campus de la Diagonal UPC-UB al nord, la Zona Franca, el Port al sud, el centre de Barcelona a l'est i l'Aeroport a l'oest, es reforçarà la connectivitat i la integració de les infraestructures. A més, s'impulsarà la revitalització amb noves activitats econòmiques als Polígons de Ctra del Mig, Santa Eulàlia i l'àmbit logístic de Pedrosa, convertint-los en espais atractius per a la instal·lació d'activitats econòmiques netes, com la indústria 4.0. Aquesta revitalització inclourà millores en el seu entorn, com l'espai públic, la connectivitat i l'eficiència energètica, així com la promoció de la mixtura d'usos.

Finalment, s'establirà un pla de renovació de naus industrials per millorar l'eficiència energètica, promoure l'ús d'energies renovables i substituir les teulades d'amiant que generen problemes per a la salut i la degradació de les naus. Així, aquesta actuació busca impulsar l'activitat econòmica des de la qualitat de vida i la promoció de la sostenibilitat urbana.



Actuacions

Desplegament del Pla director urbanístic del Bioclúster d'Innovació i Salut (N)

Millora i modernització dels polígons industrials amb un Pla per la retirada de les cobertes d'amiant, la seva substitució i la instal·lació de plaques fotovoltaïques i creació de comunitats energètiques

Renovació del Districte Econòmic, millora de la seva integració en la trama urbana i ampliació dels seus usos, amb especial atenció a la zona logística de Pedrosa (en desús) (N)

Noves condicions tecnològiques per atraure l'economia creativa (5G, fibra òptica)

Desenvolupar l'ampliació del Districte Econòmic de la Granvia conjuntament amb el clúster biomèdic, per tal d'impulsar noves zones d'activitat econòmica (N)

Promoure la realització de Plans de Desplaçaments d'Empresa i plans de mobilitat sectorial (N)

Operativa i encaix institucional

Caràcter	Obra / Normativa / Planificació				
Prioritat	●●○	Risc	Mitjà	Termini	Mitjà
Àrea responsable	Hisenda i urbanisme / Seguretat, mobilitat i recursos humans / Promoció econòmica, comerç i turisme				
Agents implicats	Ajuntament de L'Hospitalet de Llobregat / Generalitat de Catalunya / Agents econòmics / Naus industrials dels polígons / Ciutadania				
Pressupost i fonts de finançament	Per determinar. Fons propis, fons europeus, AGE, Generalitat de Catalunya, Àrea Metropolitana de Barcelona, finançament privat.				

Seguiment i avaluació

Indicadors de l'AUE	2.1.3 2.2.2 2.5.2 2.6.2 4.1.2 5.1.1 5.1.2 5.2.3 6.2.3 7.1.2 7.2.2
Indicadors específics	<ul style="list-style-type: none"> • Creixement del nombre d'empreses, centres de recerca i institucions culturals. • Increment de la diversitat d'activitats econòmiques netes, com la indústria 4.0. • Nombre de naus industrials renovades per millorar l'eficiència energètica.

Alineació estratègica

Agenda Urbana Espanyola (AUE)



Agenda dels pobles i ciutats de Catalunya 2030

Equilibri territorial | Prosperitat econòmica | Transició verda

Objectius de Desenvolupament Sostenible (ODS)



Dimensió 1. Cohesió social i geogràfica

06 Accés a l'habitatge i millora de l'habitabilitat

Descripció

L'acció es desenvolupa mitjançant diverses estratègies per abordar la crisi habitacional i millorar l'accés a l'habitatge per a tota la població. Primerament, s'apunta a ampliar el parc d'habitatge social de lloguer a través de l'adquisició d'habitatges, utilitzant procediments com el tanteig i el retracte, així com impulsant la construcció de nous habitatges en zones destinades a la mixtura d'usos.

Paral·lelament, es milloraran els mecanismes per afrontar les situacions d'emergència habitacional i facilitar l'accés als serveis bàsics de subministrament, amb que el dret a l'habitatge estigui garantit. A més, es promou la col·laboració en matèria de polítiques d'habitatge, mitjançant la cessió de terrenys a entitats socials, amb la finalitat de garantir l'accés a l'habitatge a la majoria de la població.

D'altra banda, es planteja la rehabilitació urbana dels habitatges amb criteris d'ecoeficiència i accessibilitat, prioritzant especialment els 5 barris del nord i els 5 polígons d'habitatge, com ara Collblanc-La Torrassa, Florida-Les Planes, Pubilla Cases, Blocs Florida, Ciutat Comtal, Can Serra, Bellvitge i el Gornal. Això inclou el control de les situacions d'infrahabitatge, garantint que tots els habitatges compleixin amb uns estàndards mínims de qualitat i habitabilitat.



Actuacions

Desplegament del nou Pla d'Habitatge (en redacció) (N)	Atendre l'emergència habitacional i de subministraments mitjançant serveis de suport econòmic
Fomentar la rehabilitació verda mitjançant el desplegament del Pla metropolità de rehabilitació (N)	Control de la sobreocupació i aplicació de mesures i protocols per a la detecció, gestió i erradicació dels habitatges ocupats il·legalment i dels habitatges sobreocupats (N)
Promoció i gestió del parc d'habitatge assequible mitjançant la cessió de solars per a la construcció d'habitatge social i la borsa municipal d'habitatges (N)	Millora de l'accessibilitat dels edificis residencials i adaptació dels habitatges de la gent gran (N)
Cessió d'habitatges municipals a la xarxa d'habitatges d'inserció social (XHIS) coordinada per l'AHC	Creació de punts d'assessorament energètic (N)

Operativa i encaix institucional

Caràcter	Obra / Programa / Normativa / Planificació / Finançament				
Prioritat	●●○	Risc	Mitjà	Termini	Curt
Àrea responsable	Hisenda i urbanisme / Serveis a les persones / Drets socials				
Agents implicats	Ajuntament de L'Hospitalet de Llobregat / Generalitat de Catalunya / Agència de l'Habitatge de Catalunya / Àrea Metropolitana de Barcelona / Cooperatives d'habitatge				
Pressupost i fonts de finançament	Per determinar. Fons propis, Generalitat de Catalunya, Agència d'Habitatge de Catalunya, Consorci Metropolità de l'Habitatge.				

Seguiment i avaluació

Indicadors de l'AUE	2.5.3 2.6.2 2.6.3 4.1.2 6.1.1 6.1.2 6.2.3 7.1.2 8.1.2 8.1.3 8.2.2
Indicadors específics	• Nombre d'habitatges socials adquirits o construïts. • Reducció del nombre de persones en situació d'emergència habitacional. • Nombre d'habitatges rehabilitats amb criteris d'ecoeficiència i accessibilitat.

Agenda Urbana Espanyola (AUE) 	Agenda dels pobles i ciutats de Catalunya 2030 Equilibri territorial Equitat social	Objectius de Desenvolupament Sostenible (ODS)
--	--	--

Dimensió 1. Cohesió social i geogràfica

07 Protecció del patrimoni cultural i natural i millora del paisatge urbà

Descripció

Amb l'objectiu de preservar i promoure la riquesa patrimonial i paisatgística de la ciutat, es proposa renovar els instruments de protecció del patrimoni cultural, promocionar el seu coneixement i fomentar la seva conservació. Això inclou la rehabilitació i reutilització del patrimoni industrial públic, com ara l'Anella del Patrimoni Industrial, per a nous usos que permetin la seva preservació i posin en valor la seva història.

Paral·lelament, es planteja l'elaboració d'una nova ordenança de paisatge urbà, amb l'objectiu de regular i protegir els elements que configuren el paisatge urbà i millorar la seva qualitat estètica i funcional en línia amb els objectius de la Nova Bauhaus Europea.

D'altra banda, es proposa l'actualització del catàleg de patrimoni natural de la ciutat, amb l'objectiu de catalogar i protegir els espais naturals i paisatgístics més rellevants del territori urbà. Aquesta iniciativa busca garantir la conservació de la biodiversitat i dels valors paisatgístics de la ciutat, així com promoure el seu ús sostenible i l'educació ambiental.



Actuacions

Redacció i desplegament del Pla de Protecció del Patrimoni (N)	Protecció de la ribera del Llobregat com a reserva mediambiental de la ciutat
Elaboració de l'Ordenança de paisatge urbà (N)	Recuperació i rehabilitació del patrimoni industrial de la ciutat
Actualització del catàleg del patrimoni natural	

Operativa i encaix institucional

Caràcter	Obra / Programa / Normativa / Governança / Finançament / Difusió				
Prioritat	●○○	Risc	Baix	Termini	Mitjà
Àrea responsable	Hisenda i urbanisme / Promoció econòmica, comerç i turisme / Manteniment i serveis				
Agents implicats	Ajuntament de L'Hospitalet de Llobregat / Generalitat de Catalunya / Ciutadania				
Pressupost i fonts de finançament	100-300 milions. Fons propis, fons europeus.				

Seguiment i avaluació

Indicadors de l'AUE	1.1.1 1.2.1 1.2.2 1.2.3 2.3.1 2.3.2 2.4.3 7.2.2
Indicadors específics	• Implementació de la nova ordenança de paisatge urbà. • Nombre d'elements del patrimoni industrial públic rehabilitats i reutilitzats per a nous usos. • Grau de conservació de la biodiversitat i dels valors paisatgístics dels espais protegits.

Alineació estratègica

Agenda Urbana Espanyola (AUE)



Agenda dels pobles i ciutats de Catalunya 2030

Equilibri territorial | Prosperitat econòmica | Transició verda

Objectius de Desenvolupament Sostenible (ODS)



Dimensió 2. Canvi climàtic i resiliència

08 Emergència climàtica

Descripció

L'acció "Emergència climàtica" té com a objectiu principal mitigar els efectes del canvi climàtic a la ciutat, especialment en la lluita contra l'efecte de l'illa de calor i altres conseqüències derivades de l'increment esperat de la temperatura.

Per aconseguir-ho, es posarà en pràctica el Pla d'Adaptació al Canvi Climàtic (PLACC), que inclou diverses mesures i estratègies per afrontar els reptes que planteja aquesta emergència.

En resum, es busca prendre accions concretes per protegir la ciutat i els seus habitants dels impactes negatius del canvi climàtic, adaptant-se als canvis previsibles i reduint la vulnerabilitat davant dels seus efectes.



Actuacions

Desplegament del Pla Local d'Adaptació al Canvi Climàtic (PLACC)	Detecció de punts d'inundabilitat dels habitatges, i creació de nous dipòsits d'aigua per casos d'inundacions
Desenvolupar un Pla específic de control de plagues urbanes i d'altres problemes ambientals derivats del canvi climàtic (N)	Elaboració de la Guia de Cobertes verdes de L'H i del Pla de cobertes verdes de l'AMB (N)
Desenvolupar el Pla d'ombres a les escoles (N)	Impuls d'una campanya de conscienciació HORECA (hotels, restaurants i cafeteries) i comerços en general sobre la necessitat de l'estalvi de recursos (N)
Desenvolupar el projecte de 56 illes verdes i camins verds amb ombra i elements d'aigua (ja redactat, pendent d'implementació) (N)	Promoció de l'educació ciutadana i actuacions de conscienciació. Introducció del canvi climàtic a l'escola
Impulsar nous criteris en el disseny urbà i en els elements d'urbanització atenent al criteri de sostenibilitat ambiental	

Operativa i encaix institucional

Caràcter	Obra / Programa / Planificació / Governança / Difusió				
Prioritat	●●●	Risc	Baix	Termini	Llarg
Àrea responsable	Hisenda i urbanisme / Seguretat, mobilitat i recursos humans				
Agents implicats	Ajuntament de L'Hospitalet de Llobregat / Àrea Metropolitana de Barcelona / Diputació de Barcelona				
Pressupost i fonts de finançament	Per determinar. Fons propis, fons europeus, Diputació de Barcelona, Àrea Metropolitana de Barcelona.				

Seguiment i avaluació

Indicadors de l'AUE	1.2.2 1.3.1 1.3.2 2.4.1 2.4.2 2.4.3 3.1.1 3.1.2 3.2.2 3.3.1 3.3.2 4.1.2
Indicadors específics	<ul style="list-style-type: none"> • Grau d'implementació de les mesures i estratègies definides en el PLACC. • Mitjana de temperatura del sòl en diversos punts de la ciutat. • Índex de qualitat de l'aire. • Grau de participació ciutadana en accions de prevenció i adaptació.

Alineació estratègica

<p>Agenda Urbana Espanyola (AUE)</p>	<p>Agenda dels pobles i ciutats de Catalunya 2030</p> <p>Equilibri territorial Equitat social Transició verda</p>	<p>Objectius de Desenvolupament Sostenible (ODS)</p>
---	--	---

Dimensió 2. Canvi climàtic i resiliència

09 Transició energètica

Descripció

Consisteix en preparar la nostra ciutat per afrontar els reptes d'un futur sostenible i aconseguir la neutralitat en carboni. Això implica l'adopció de diverses estratègies encaminades a una gestió més eficient i neta de l'energia.

Es posarà èmfasi en millorar l'eficiència energètica tant en els nostres llars com en el sector industrial. Això significa promoure tecnologies i pràctiques que redueixin el consum d'energia i optimitzin l'ús dels recursos disponibles.

A més, es donarà suport a la transició cap a una mobilitat més sostenible, prioritzant vehicles i mitjans de transport que no emetin emissions contaminants.

Per últim, es fomentarà la producció d'energies renovables, impulsant la generació distribuïda i l'autoconsum a través de comunitats energètiques locals. Això permetrà reduir la nostra dependència de fonts d'energia contaminants i contribuirà a la creació d'un sistema energètic més sostenible i descentralitzat.



Actuacions

Desplegament del Pla de Transició Energètica (2021-2030)	Utilitzar les cobertes dels equipaments municipals per a producció elèctrica pròpia per l'autoconsum
Participar com a municipi en la creació i el desplegament de l'operador energètic públic metropolità (N)	Projectar els nous equipaments com a edificis de consum energètic quasi nul, nZEB (Nearly Zero Energy Building), i amb materials saludables i de petjada de carboni baixa (N)
Programa de rehabilitació d'edificis amb criteris d'ecoeficiència i instal·lacions d'autoconsum	Promoure la instal·lació de plaques fotovoltaïques a les cobertes de les zones d'activitat econòmica
Bonificació a la instal·lació i autoconsum energètic	Promoure la utilització de vehicles menys contaminants, moguts per energies alternatives, i potenciar el car-pooling i car-sharing

Operativa i encaix institucional

Caràcter	Obra / Programa / Planificació				
Prioritat	● ● ●	Risc	Mitjà	Termini	Llarg
Àrea responsable	Hisenda i urbanisme / Seguretat, mobilitat i recursos humans				
Agents implicats	Ajuntament de L'Hospitalet de Llobregat / Àrea Metropolitana de Barcelona				
Pressupost i fonts de finançament	15-20 milions. Fons propis, fons europeus, Diputació de Barcelona, Àrea Metropolitana de Barcelona.				

Seguiment i avaluació

Indicadors de l'AUE	2.4.1 2.6.2 2.6.3 3.2.2 4.1.1 4.1.2 5.1.2 5.1.3 5.2.2 5.2.3
Indicadors específics	<ul style="list-style-type: none"> • Reducció del consum d'energia en els sectors residencial, comercial i industrial. • Reducció de les emissions de gasos contaminants del transport. • Increment de la capacitat instal·lada d'energies renovables. • Grau de descentralització del sistema energètic (nombre de microgrids, comunitats energètiques o autoconsum).

Alineació estratègica

Agenda Urbana Espanyola (AUE)



Agenda dels pobles i ciutats de Catalunya 2030

Equilibri territorial | Prosperitat econòmica | Transició verda

Objectius de Desenvolupament Sostenible (ODS)



Dimensió 2. Canvi climàtic i resiliència

10 Residus i economia circular

Descripció

L'objectiu principal és reduir la generació de residus a la ciutat i, alhora, optimitzar la seva valorització i reutilització mitjançant l'aplicació del principi d'economia circular. En primer lloc, es buscarà reduir la quantitat de residus generats a la ciutat, promocionant pràctiques de consum responsables i fomentant la prevenció i la reducció de residus a la font.

A més, es treballarà en la valorització dels residus, posant en marxa iniciatives per reciclar, reutilitzar i recuperar els materials, aprofitant-los com a recursos valuosos en el teixit productiu local. Això implica promoure la recollida selectiva, el reciclatge i altres estratègies que permetin donar una nova vida als materials i evitar el seu abandonament en abocadors.

La transició cap a una economia circular suposarà un canvi de paradigma cap a un model més sostenible i responsable, en què els residus es converteixen en recursos i s'integri en un cercle virtuós de producció i consum. Això no només contribuirà a reduir l'impacte ambiental, sinó que també obrirà noves oportunitats econòmiques i promourà una gestió més eficient dels recursos naturals.



Actuacions

Reformulació del sistema de recollida de residus municipal (N)	Implementar un punt de recollida de residus ecoeficient als polígons industrials per al residu assimilat al domèstic (N)
Elaboració del Pla prevenció de residus (N)	Contractar un estudi per caracteritzar les possibilitats de gestionar amb criteris d'economia circular els polígons i l'entorn de la Fira de Barcelona (N)
Impuls dels projectes tractors ambientals relacionats amb els residus del Pla Director d'Educació Ambiental	Establir campanyes de comunicació als mercats municipals per a l'eliminació de plàstics d'un sol ús del comerç de la ciutat (N)

Operativa i encaix institucional

Caràcter	Programa / Planificació / Governança / Difusió				
Prioritat	●●○	Risc	Baix-mitjà	Termini	Mitjà
Àrea responsable	Hisenda i urbanisme / Seguretat, mobilitat i recursos humans / Promoció econòmica, comerç i turisme / Manteniment i serveis				
Agents implicats	Ajuntament de L'Hospitalet de Llobregat / Àrea Metropolitana de Barcelona / Diputació de Barcelona / Generalitat de Catalunya (ARC)				
Pressupost i fonts de finançament	Per determinar. Fons propis, fons europeus, Àrea Metropolitana de Barcelona, Diputació de Barcelona, Generalitat de Catalunya (ARC).				

Seguiment i avaluació

Indicadors de l'AUE	2.4.3 3.2.2 4.1.1 4.4.1 4.4.2 7.1.1 7.1.2 10.4.2
Indicadors específics	<ul style="list-style-type: none"> Disminució de quantitat de residus generats. Increment de la quantitat de residus valoritzats (taxa de reciclatge i quantitat de materials recuperats). Increment del nombre d'empreses i indústries locals que adopten pràctiques d'economia circular i participen en cicles de producció i consum sostenibles.

Alineació estratègica

Agenda Urbana Espanyola (AUE)



Agenda dels pobles i ciutats de Catalunya 2030

Equilibri territorial | Equitat social | Transició verda

Objectius de Desenvolupament Sostenible (ODS)



Dimensió 2. Canvi climàtic i resiliència

11 Ciutat saludable

Descripció

Se centra en promoure la salut i el benestar dels ciutadans a través de diverses iniciatives integrades i coordinades:

- Es posarà en marxa una estratègia participativa per al desenvolupament de plans de salut comunitària als diferents barris de la ciutat.
- Es prendran mesures per reduir la contaminació atmosfèrica i millorar la qualitat de l'aire a la ciutat, amb l'objectiu de crear entorns més saludables i nets per als seus habitants.
- Es realitzarà una inversió en la millora de les infraestructures sanitàries per garantir un accés adequat als serveis de salut i una atenció de qualitat per a tots els ciutadans.
- Es fomentarà la pràctica esportiva i la vida activa mitjançant la millora de les instal·lacions esportives als barris i la promoció de l'ús de l'espai públic com a àrea per a l'exercici físic i l'oci saludable.
- Es potenciarà el desenvolupament dels grans espais esportius de la ciutat, com ara Feixa Llarga i Can Rigal, connectant-los amb el sector de la Salut, especialment amb l'Hospital de Bellvitge i el nou Hospital Clínic, per fomentar sinergies entre la pràctica esportiva i els serveis de salut. Això dotarà a la ciutat d'una infraestructura completa per a la promoció de la salut i el benestar a través de l'esport i l'activitat física.



Actuacions

Dissenyar l'espai públic per afavorir la mobilitat amable amb el vianant i la bicicleta, dissenyar espais públics des de la perspectiva de integral de la salut

Adaptar la ciutat als episodis de altes temperatures (onades de calor) amb protocols específics d'actuació (N)

Impuls de l'esport i la vida activa a través de la millora de les instal·lacions esportives als barris i l'espai públic com gran espai per a la pràctica esportiva i la vida activa

Desplegament i monitoratge de la zona de baixes emissions ZBE

Desenvolupament dels grans espais esportius de la ciutat (Feixa Llarga i Can Rigal) en relació amb el sector de la Salut a l'Hospital de Bellvitge i l'Hospital Clínic (N)

Implementar zones de zero emissions al voltant de les escoles d'infantil i primària i dels centres de salut

Desenvolupament de plans de Salut comunitària als barris

Elaboració i aprovació del protocol d'episodi de contaminació atmosfèrica, que permeti monitoritzar la contaminació als diferents barris de la ciutat (N)

Potenciar els nous recursos assistencials intermedis (atenció socio sanitària)

Actualitzar el Pacte local en defensa d'una sanitat pública de qualitat amb el conjunt de teixit social i forces polítiques de la ciutat (N)

Operativa i encaix institucional

Caràcter	Programa / Planificació / Difusió				
Prioritat	●●○	Risc	Baix	Termini	Mitjà
Àrea responsable	Hisenda i urbanisme / Seguretat, mobilitat i recursos humans / Serveis a les persones / Drets socials / Promoció econòmica, comerç i turisme				
Agents implicats	Ajuntament de L'Hospitalet de Llobregat / Generalitat de Catalunya / Comunitat esportiva / Centres de salut				
Pressupost i fonts de finançament	Per determinar. Fons propis, fons europeus.				

Seguiment i avaluació

Indicadors de l'AUE	2.1.3 2.2.2 2.3.3 2.4.2 3.2.2
Indicadors específics	<ul style="list-style-type: none"> • Índex de qualitat de l'aire. • Augment de l'ús de les instal·lacions esportives dels barris. • Nombre de barris on s'ha implementat una estratègia participativa per al desenvolupament de plans de salut comunitària.

Alineació estratègica

Agenda Urbana Espanyola (AUE)



Agenda dels pobles i ciutats de Catalunya 2030

Equitat social | Transició verda

Objectius de Desenvolupament Sostenible (ODS)



Dimensió 2. Canvi climàtic i resiliència

12 Reducció del consum d'aigua i reutilització

Descripció

Aquesta acció és estratègica perquè permet a la ciutat apostar per sistemes d'estalvi de recursos hídrics en tots els àmbits. Es promou, d'una banda, la reutilització de l'aigua del freàtic per a usos públics mitjançant la creació d'una xarxa separativa en àrees de nova construcció amb punts d'infiltració a l'aqüífer.

Així mateix, també inclou la millora de les infraestructures de canalització i emmagatzematge d'aigües, amb la instal·lació de nous dipòsits. Amb això, es busca gestionar de manera més eficient els recursos hídrics disponibles, reduint el consum d'aigua potable i promocionant la sostenibilitat en el seu ús.



Actuacions

Actualitzar i adaptar el nou Pla director de l'aigua no potable del municipi a les directrius europees relacionades amb el canvi climàtic (N)

Millora de l'eficiència del reg urbà: incorporació de tecnologia per a una regulació eficient del reg adaptat a les noves condicions climàtiques (N)

Ampliar la superfície de sols permeables a la ciutat a través del disseny urbà Sistemes Urbans de Drenatge Sostenible (SUDS) i punts d'infiltració especialment en el àmbits de recàrrega de l'aqüífer de la vall baixa (N)

Impulsar la redacció d'una ordenança metropolitana o municipal per promoure l'obligatorietat de dissenyar els edificis de nova construcció amb instal·lacions per la reutilització d'aigües grises per a edificis de més de nou habitatges (N)

Ampliació de la xarxa d'aprofitament de l'aigua d'origen freàtic a la zona de Santa Eulàlia, a La Marina, a Can Rigalt, al Parc Tecnològic Mèdic, al Parc de Sanejament i a la urbanització de Bellvitge

Estudi del comportament hidràulic de la xarxa del clavegueram (N)

Ampliar l'ús de l'aigua regenerada de la Depuradora del Prat (N)

Revisar l'actual conveni Ajuntament-AGBAR en matèria de subministrament d'aigua potable a persones amb risc d'exclusió residencial

Operativa i encaix institucional

Caràcter	Obra				
Prioritat	● ● ●	Risc	Mitjà	Termini	Llarg
Àrea responsable	Hisenda i urbanisme				
Agents implicats	Ajuntament de L'Hospitalet de Llobregat / Àrea Metropolitana de Barcelona / Diputació de Barcelona / Agència Catalana de l'Aigua / AGBAR				
Pressupost i fonts de finançament	Per determinar. Fons propis, fons europeus, Àrea Metropolitana de Barcelona, Diputació de Barcelona.				

Seguiment i avaluació

Indicadors de l'AUE	3.1.2 4.2.1 4.2.2
Indicadors específics	• Quantitat d'aigua freàtica reutilitzada per a usos públics, com reg de parcs i jardins o sistemes de refrigeració. • Nombre de nous dipòsits d'aigua instal·lats o millorats a la ciutat. • Reducció del consum d'aigua potable.

Alineació estratègica

Agenda Urbana Espanyola (AUE)



Agenda dels pobles i ciutats de Catalunya 2030

Equilibri territorial | Transició verda

Objectius de Desenvolupament Sostenible (ODS)



Dimensió 2. Canvi climàtic i resiliència

13 Alimentació sostenible i de proximitat

Descripció

Aquesta acció representa una aposta decidida per garantir que la ciutat disposi d'una política alimentària integral que no només abordi la seguretat alimentària i l'eliminació de la fam, sinó també que promogui una alimentació saludable i respectuosa amb el medi ambient.

Per aconseguir-ho, es posarà èmfasi en potenciar l'alimentació sostenible i de proximitat en diversos àmbits clau de la vida urbana. Això inclourà la promoció de pràctiques alimentàries més saludables i sostenibles en els serveis de menjadors municipals, com ara les escoles i els casals de gent gran. També es reforçarà el paper dels mercats municipals com a espais per connectar els productors locals amb els consumidors, fomentant la compra de productes frescos i de proximitat i impulsant l'economia local.

A més, es contempla el desenvolupament d'un espai agrari públic a Can Trabal, que no només servirà com a punt de producció alimentària, sinó també com a centre de divulgació i sensibilització sobre pràctiques agrícoles sostenibles.



Actuacions

Establiment d'acords amb el Parc Agrari i d'altres proveïdors locals per al consum de productes saludables i de proximitat als mercats municipals, menjadors escolars, casals de gent gran i menjadors socials (N)

Crear sinergies entre la zona agrícola de Can Trabal i els estudis relacionats amb l'alimentació del Campus de Bellvitge (N)

Redefinir l'oferta comercial dels mercats incorporant noves activitats, serveis i/o usos en línia amb els nous hàbits de consum (N)

Programa d'hortos escolars (N)

Impulsar la presència de més paradistes de mercat municipal amb oferta d'alimentació ecològica facilitant noves instal·lacions i promovent comercialment la presència d'aquest producte a les parades existents (N)

Desenvolupament de programes de divulgació i sensibilització sobre l'alimentació sostenible i de proximitat

Operativa i encaix institucional

Caràcter	Programa / Planificació / Governança / Difusió				
Prioritat	●●○	Risc	Baix-mitjà	Termini	Mitjà
Àrea responsable	Hisenda i urbanisme / Serveis a les persones / Drets socials / Promoció econòmica, comerç i turisme				
Agents implicats	Ajuntament de L'Hospitalet de Llobregat / Agricultors i ramaders / Comerços i mercats / Centres i comunitat educativa				
Pressupost i fonts de finançament	Per determinar. Fons propis, Àrea Metropolitana de Barcelona.				

Seguiment i avaluació

Indicadors de l'AUE	1.1.3 2.2.2 3.2.2 4.1.2 7.1.2
Indicadors específics	<ul style="list-style-type: none"> • Increment del consum de fruites, verdures i altres aliments saludables en els menjadors municipals. • Augment del nombre de productors locals que participen en els mercats municipals. • Nombre de visites i activitats educatives realitzades a l'espai agrari públic, com a tallers, visites guiades i xerrades.

Alineació estratègica

Agenda Urbana Espanyola (AUE)



Agenda dels pobles i ciutats de Catalunya 2030

Equilibri territorial |
Prosperitat econòmica |
Transició verda

Objectius de Desenvolupament Sostenible (ODS)



Dimensió 3. Ciutat-barri

14 Ciutat dels 15 minuts

Descripció

"Ciutat dels 15 minuts" implica una transformació urbana orientada a potenciar la vida de proximitat, facilitant el dia a dia de la ciutadania sense necessitat d'utilitzar el vehicle privat i, alhora, fomentant el dinamisme urbà.

Per aconseguir aquest objectiu, es prioritzarà la creació d'entorns pacíficats que afavoreixin els desplaçaments a peu o mitjans de transport no motoritzats. Això es complementarà amb l'ampliació de les zones d'atmosfera protegida a tota la ciutat, i la potenciació de la intermodalitat mitjançant la creació de nous intercanviadors a peu pla i la millora de la connectivitat en transport públic. S'impulsarà també el desenvolupament de plataformes de distribució urbana de mercaderies de proximitat i sostenibles, afavorint la logística urbana eficient i reduint l'impacte ambiental associat al transport de mercaderies.

Finalment, es reforçarà el paper comunitari dels equipaments de barris i els eixos comercials, creant espais de trobada i interacció que promoguin la cohesió social i el sentit de pertinença a la comunitat local.



Actuacions

Creació d'una xarxa contínua d'itineraris que connecti els serveis dels barris, establint llocs adients d'estada i descans dels vianants en els desplaçaments a peu, i integrant les àrees enjardinades (places i parcs) (N)	Crear un nou model de gestió per al conjunt dels centres culturals de proximitat i coordinar la tasca dels equipaments de centralitat amb els equipaments de proximitat (N)
Dotar a cada barri d'illes de vianants ampliables en dies festius	Nova estratègia per la distribució urbana de mercaderies (N)
Planificació de la xarxa d'equipaments de la ciutat, redefinint els seus serveis i horaris per potenciar-ne el seu ús (N)	Desenvolupament de projectes d'ajuts a la protecció del petit comerç, els serveis de proximitat, la restauració i el turisme
Dinamitzar la cultura de proximitat fent xarxa entre les biblioteques, els centres culturals, enfortint les relacions amb els agents culturals i socials del territori (N)	Reformulació del model de regidories de districte per apropar-les a escala de barri (N)

Operativa i encaix institucional

Caràcter	Obra / Programa / Normativa / Planificació				
Prioritat	●●●	Risc	Baix-mitjà	Termini	Mitjà
Àrea responsable	Hisenda i urbanisme / Seguretat, mobilitat i recursos humans / Serveis a les persones / Promoció econòmica, comerç i turisme				
Agents implicats	Ajuntament de L'Hospitalet de Llobregat / Sector comercial / Associacions de veïns				
Pressupost i fonts de finançament	Per determinar. Fons propis, fons europeus.				

Seguiment i avaluació

Indicadors de l'AUE	2.1.2 2.2.2 2.3.2 2.3.3 2.4.3 3.2.2 5.1.2 5.1.3 5.2.3 6.1.2 7.1.2
Indicadors específics	• Nombre d'entorns pacíficats creats. • Nombre de comerços locals beneficiats per les mesures implementades. • Superfícies de les zones d'atmosfera protegida ampliadades.

Agenda Urbana Espanyola (AUE)

Alineació estratègica

Agenda dels pobles i ciutats de Catalunya 2030

Equilibri territorial | Equitat social

Prosperitat econòmica | Transició verda

Objectius de Desenvolupament Sostenible (ODS)

Dimensió 3. Ciutat-barri

15 ciutat inclusiva i diversa

Descripció

L'acció "Ciutat inclusiva i diversa" pretén configurar una ciutat que sigui acollidora i respectuosa amb la diversitat de la seva població. Aquest objectiu es persegueix mitjançant diverses actuacions:

- Planificació de la ciutat amb una perspectiva de gènere i tenint en compte totes les etapes de la vida, així com la diversitat de col·lectius, especialment els més vulnerables.
- Promoció de l'ús de l'espai públic com a punt de trobada i interacció social, mitjançant la creació d'espais amables.
- Creació i foment d'entorns de trobada i convivència del veïnatge, especialment en aquells barris amb més canvis socials.
- Reforç del capital social dels barris a través de les entitats locals i millora del sentiment de pertinença.
- Augment de la seguretat ciutadana mitjançant mesures de disseny urbà adequades.

Aquest conjunt d'accions té com a objectiu crear una ciutat més inclusiva, on tothom se senti ben rebut i tingui l'oportunitat de participar activament en la vida comunitària.



Actuacions

Desenvolupar el pla de ciutat amigable amb la gent Gran i l'Estratègia per combatre la soledat no desitjada	Incrementar l'ús dels equipaments municipals dins del programa de patis oberts equipaments escolars o esportius als barris de la ciutat i potenciar els usos dels centres educatius municipals més enllà de l'horari lectiu
Fer de L'Hospitalet una ciutat jugable, impulsant les propostes del Pla d'acció L'Hospitalet, ciutat amigable amb les persones grans	Millora de l'accessibilitat als habitatges i blocs d'habitatges, amb la instal·lació de nous ascensors, i en la renovació de l'espai urbà (N)
Ampliar el Pla d'Infància i adolescència com a prioritat en matèria lluita contra la desigualtat especialment a la zona nord de la ciutat amb el conjunt d'entitats socials de la ciutat i, en especial, les de lleure infantil i juvenil	Seguir realitzant programes de caràcter interdepartamental coordinats pels serveis socials que permetin la realització d'itineraris individualitzats de millora de l'autonomia personal per part de diferents serveis municipals (ocupació, habitatge, educació, esports...)
Redacció d'una Guia d'Espai Públic amb la incorporació de criteris de gènere, inclusió i accessibilitat (N)	Posar en valor i tenir en compte la diversitat cultural de la ciutat (160 nacionalitats) en el disseny de polítiques públiques, espais públics i programes municipals de manera transversal
Establir un índex d'accessibilitat global dels carrers i dels parcs infantils de la ciutat, que garanteixi un estàndard d'accessibilitat per a tothom segons criteris de l'OMS. Potenciar la ciutat com a ciutat inclusiva i sense barreres 100%, millorem arquitectònicament en adaptació a tota la ciutat, tenir en compte les estimulacions sensorials per a persones amb diversitat funcional (N)	Afavorir la participació de tota la ciutadania (infància, adolescència, gent gran, persones d'origen migrat, persones amb discapacitat, etc.), garantir l'accés a les diferents formes de participació política, cívica i social i l'ús de mitjans de comunicació, en condicions d'igualtat, equitat i sense discriminació
Impulsar l'ampliació de les zones de descans i seients a tota la ciutat, també als espais guanyats al trànsit rodat, mitjançant actuacions d'urbanisme tàctic	Impulsar la participació de les dones en l'esfera pública i la seva visibilització
Aplicar criteris de criminologia ambiental per tal d'incidir en la relació entre l'entorn urbà i la comissió de fets delictius, fent campanyes per identificar i actuar sobre zones i espais públics de risc. Augmentar la percepció de seguretat adoptant mesures adequades de disseny urbà	Incorporar la perspectiva de la diversitat sexual i afectiva i de gènere de forma transversal en tots els àmbits municipals dintre de la nova oficina LGTBI+ a Sanfeliu i el Centre d'Atenció i Informació a la Dona (CAID)
Convertir la xarxa de casals de L'Hospitalet en equipaments transgeneracionals, diversificant el públic destinatari de les activitats que s'hi realitzen (N)	Sensibilitzar la població en conjunt dels valors que una ciutat amigable ha de tenir i posar en valors a les persones grans

Operativa i encaix institucional

Caràcter	Obra / Programa / Planificació / Difusió				
Prioritat	●●○	Risc	Baix	Termini	Curt
Àrea responsable	Hisenda i urbanisme / Seguretat, mobilitat i recursos humans / Serveis a les persones / Drets socials				
Agents implicats	Ajuntament de L'Hospitalet de Llobregat / Agents socials / Ciutadania				
Pressupost i fonts de finançament	Per determinar. Fons propis, Generalitat de Catalunya, Diputació de Barcelona, Àrea Metropolitana de Barcelona.				

Seguiment i avaluació

Indicadors de l'AUE	2.1.3 2.2.2 2.3.2 2.5.2 2.6.2 5.1.2 5.2.3 6.1.1 6.1.2 6.2.1 6.2.3
Indicadors específics	<ul style="list-style-type: none"> • Percepció de seguretat ciutadana. • Reducció de la taxa de delictes i incidents. • Taxa de pobresa infantil i juvenil. • Nombre d'espais comunitaris creats o millorats (centres cívics, locals de trobada, parcs i places). • Nombre d'espais públics inclusius creats. • Nombre d'espais de jocs infantils creats. • Nombre d'accions del Pla d'acció L'Hospitalet, ciutat amigable amb les persones grans implementades.

Alineació estratègica

Agenda Urbana Espanyola (AUE)



Agenda dels pobles i ciutats de Catalunya 2030

Equilibri territorial | Equitat social

Objectius de Desenvolupament Sostenible (ODS)



Dimensió 3. Ciutat-barri

16 Educació i cultura als barris, motors del canvi social

Descripció

L'acció "Educació i cultura als barris motors del canvi social" prioritza la cultura i l'educació com a elements clau per impulsar el canvi social a la ciutat.

En primer lloc, es busca ampliar l'oferta educativa a tots els nivells a la ciutat, amb un èmfasi especial en l'educació infantil de 0 a 3 anys, la FP i la educació universitària, per assegurar que tots els ciutadans tenen accés a una educació de qualitat que els permeti desenvolupar-se personal i professionalment.

Paral·lelament, es promou el desenvolupament de nous equipaments culturals i espais que serveixin com a plataforma per a la promoció del talent creatiu local. Aquests espais no només ofereixen oportunitats per a artistes i creadors locals, sinó que també enriqueixen la vida cultural dels barris i el seu dinamisme.

Una part essencial d'aquesta acció és la creació del Districte Cultural, un entorn dedicat a potenciar i difondre les expressions artístiques i culturals locals. Aquest districte no només actua com a centre de creativitat i innovació cultural, sinó que també contribueix al desenvolupament econòmic i social dels barris.



Actuacions

Desenvolupar plenament la filosofia, els objectius i les accions del Pacte local per l'educació

Desenvolupar el projecte de la casa de la Música com a espai de creació i producció musical, reforçar la música en viu a la ciutat

Estendre el pla educatiu d'entorn del conjunt de la ciutat amb una especial atenció als programes d'orientació i acompanyament dels joves

Ampliar la xarxa d'escoles bressol municipals 0-3 i treball formatiu amb les famílies a través dels espais familiars, les xarxes de criança i el programa d'acompanyament i formació

Realitzar el Pla director d'equipaments esportius per tal planificar l'oferta actual i futura d'equipaments esportius de la ciutat (N)

Potenciar les escoles d'adults de la ciutat i els espais comunitaris de formació amb una oferta suficient a tots els barris, incrementant els projectes d'innovació educativa per aquest centres i l'adaptació de l'oferta formativa a les noves necessitats de la ciutadania

Dur a terme una política de preus públics als poliesportius municipals i a través de les entitats esportives que permeti l'accés a la pràctica esportiva a tothom, desenvolupant unes ordenances que afavoreixin la inclusió de les persones amb risc d'exclusió social i per a totes les edats (infants, joves, gent gran) (N)

Reforç del treball socioeducatiu (programa Educació 360°, programa Escolta l'Art, programa Aprenentatge Servei, projecte Fem tàndem LH)

Desenvolupar les adequacions necessàries dels centres educatius des del punt de vista de la sostenibilitat i adaptació al canvi climàtic (manteniment, confort climàtic, naturalització de patis, pacificació d'entorns escolars)

Desplegament d'una experiència pilot intergeneracional i transversal entre alumnes d'institut i associacions de la Gent Gran (N)

Crear un nou model de gestió dels equipaments fent xarxa entre les biblioteques, els centres culturals, i enfortint les relacions amb els agents culturals i socials (N)

Fomentar els projectes d'innovació pedagògica, d'aprenentatges artístics i d'aprenentatge significatiu en els centres: xarxa de competències bàsiques, comunitats d'aprenentatge, treball per projectes (N)

Impulsar des del Districte Cultural estratègies i accions per promoure la creativitat, la creació i la producció artística i cultural barrejant el talent, fusionant disciplines i capacitant i crear xarxes

Millorar els espais de reflexió i participació dels diferents sectors de la comunitat educativa del Consell Educatiu de Ciutat i reforçar el paper comunitari de les comunitats educatives

Millorar la visibilitat i la difusió social de les activitats i esdeveniments de les entitats de la cultura popular i tradicional. Reforçar els espais de trobada i coordinació i el treball en comú del moviment associatiu de la cultura popular de la ciutat

Incrementar l'oferta d'Educació Especial a la ciutat, tant pel que fa a l'equipament com les dotacions de recursos humans i amb l'objectiu d'una escola veritablement inclusiva

Ampliar les programacions culturals a l'espai públic per tal d'acostar la cultura a tots els racons de la ciutat

Desenvolupar el Pacte local contra la segregació a L'Hospitalet amb els principals objectius i en línia amb el "Pacte contra la segregació escolar a Catalunya"

Consolidar el model pedagògic de L'Escola de Música Centre de les Arts (EMMCA) com una escola referent en el model d'innovació educativa i garantia de cohesió social

Operativa i encaix institucional

Caràcter	Programa / Finançament / Difusió				
Prioritat	●●●	Risc	Baix-mitjà	Termini	Llarg
Àrea responsable	Serveis a les persones / Drets socials / Promoció econòmica, comerç i turisme / TIC i relacions amb la ciutadania				
Agents implicats	Ajuntament de L'Hospitalet de Llobregat / Diputació de Barcelona / Generalitat de Catalunya / Comunitat i comunitat educativa				
Pressupost i fonts de finançament	Per determinar. Fons propis, fons europeus, AGE (Ministeri de Cultura i Esports), Generalitat de Catalunya, fons europeus.				

Seguiment i avaluació

Indicadors de l'AUE	1.2.3 2.1.3 2.2.2 6.1.1 6.1.2 6.2.1 6.2.3 7.1.1 7.2.2
Indicadors específics	<ul style="list-style-type: none"> • Percentatge d'estudiants que completen amb èxit els seus estudis escolars en els nivells d'educació obligatòria i secundària. • Taxa d'abandonament escolar. • Impacte econòmic i social del Districte Cultural (ingressos i ocupació). • Ús dels equipaments culturals.

Alineació estratègica

Agenda Urbana Espanyola (AUE)



Agenda dels pobles i ciutats de Catalunya 2030

Equilibri territorial | Prosperitat econòmica | Transició digital | Equitat social

Objectius de Desenvolupament Sostenible (ODS)




Dimensió 3. Ciutat-barri

17 Economia urbana i social

Descripció

L'acció en "Economia urbana i social" té com a objectiu principal el desenvolupament de suport a l'economia dels barris de L'Hospitalet de Llobregat. Això es duu a terme mitjançant diverses polítiques que promouen el comerç local i els mercats, impulsen els eixos comercials, els adapten a la transformació digital, fomenten el turisme sostenible i afavoreixen l'economia social, la qual té un alt retorn en l'àmbit social i a la ciutadania.

A través d'aquestes accions, es busca reforçar el teixit econòmic dels barris, potenciar la diversificació i resiliència. Al mateix temps, es promou una economia més justa i inclusiva, que tingui en compte les necessitats i els interessos de la comunitat local, i que contribueixi al benestar social i al progrés de la ciutat en el seu conjunt.



Actuacions

Crear un nou sistema d'eixos cívics centrals i comercials seguint l'antic Camí Ral a través del Carrer Major-carrer d'Enric Prat de la Riba-carretera de Santa Eulàlia (N)

Establir un Pla Estratègic de Mercats que permeti optimitzar el servei dels mercats existents a la ciutat i millorar la distribució actual de la seva oferta comercial (N)

Desenvolupar un Pla de mobilització comercial dels locals buits de la ciutat i de suport a la diversificació comercial dels barris (N)

Projecte de digitalització de mercats i comerç local en el marc de L'H 6.0

Desenvolupament de projectes d'ajuts a l'adaptació digital i la protecció del petit comerç, els serveis de proximitat, la restauració i el turisme

Impulsar un programa de suport al cooperativisme i les iniciatives d'economia social i solidària (N)

Operativa i encaix institucional

Caràcter	Programa / Planificació / Governança / Finançament				
Prioritat	●●○	Risc	Mitjà	Termini	Mitjà
Àrea responsable	Serveis a les persones / Drets socials / Promoció econòmica, comerç i turisme / TIC i relacions amb la ciutadania				
Agents implicats	Ajuntament de L'Hospitalet de Llobregat / Entitats d'ESS / Ciutadania				
Pressupost i fonts de finançament	Per determinar. Fons propis, fons europeus.				

Seguiment i avaluació

Indicadors de l'AUE	2.1.3 2.2.2 2.5.2 6.1.2 6.2.3 7.1.1 7.1.2 7.2.1 9.1.1 9.1.2
Indicadors específics	• Nombre de comerços locals. • Nombre d'iniciatives d'economia social i solidària, empreses socials i cooperatives creades o consolidades. • Grau d'adopció de tecnologies digitals pels comerciants (nombre de comerços amb presència en línia, ús de xarxes socials).

Alineació estratègica

Agenda Urbana Espanyola (AUE)



Agenda dels pobles i ciutats de Catalunya 2030

Prosperitat econòmica | Transició digital | Equitat social

Objectius de Desenvolupament Sostenible (ODS)



Dimensió 3. Ciutat-barri

18 Desenvolupament comunitari

Descripció

L'acció de "Desenvolupament Comunitari" té com a objectiu principal conjugar la millora personal de la ciutadania i la millora de la comunitat en el seu conjunt. Per aconseguir-ho, es posen en marxa nous plans integrals que aborden les necessitats específiques d'aquestes àrees.

També es reforcen el paper dels equipaments públics de barri i els serveis públics, reconeixent-los com a elements clau per al desenvolupament socioeconòmic local. Així, es busca proporcionar recursos i suport a la comunitat per superar els reptes que enfronten.

A més, es fomenta la participació activa de les entitats i el tercer sector de la ciutat en aquest procés. Aquests actors juguen un paper fonamental en la identificació de les necessitats locals i en la implementació de solucions adaptades a les particularitats de cada barri.

En conjunt, aquest enfocament busca crear un entorn de col·laboració i suport mutu entre els diferents agents involucrats, amb l'objectiu de promoure la cohesió social i millorar la qualitat de vida.



Actuacions

Desplegament del Pla d'acció comunitària inclusiva a la ciutat i el Pla d'acció L'Hospitalet, ciutat amigable amb la gent gran	Abordatge de la salut comunitària als espais d'acció comunitària existents i en els de nova creació (N)
Desenvolupament d'un Pla local per l'associacionisme i l'enfortiment del tercer sector (N)	Crear i dissenyar noves accions comunitàries dins dels diferents barris davant una demanda concreta. Activar iniciatives que potenciïn que els i les joves descobreixin nous entorns a l'habitual (N)
Dotar als serveis socials d'una major capacitat d'acció proactiva en la prevenció i l'assoliment de l'autonomia personal de tota la població (N)	Crear una oficina d'entitats que ajudi el sector associatiu mitjançant recursos i assessorament per adaptar-se als reptes i les necessitats del sector (digitalització, nous projectes) (N)
Millorar i adequar la cartera municipal de serveis socials de provisió de cures a la comunitat (atenció directa als col·lectius més vulnerable) (N)	Potenciar els programes de desenvolupament comunitari que permetin millorar el coneixement del veïnatge i generar identitat especialment en aquells barris amb més moviments demogràfics, emfatitzant els entorns associatius, educatius, culturals o esportius
Millorar la coordinació entre els serveis socials, els serveis de salut i entitats per arribar més ràpid als casos de risc i planificar millor l'atenció de les persones grans (N)	Ampliar el servei de mediació comunitària de la ciutat i la presència d'agents cívics a tots els barris i per la nit els sistemes de notificació d'incidències a la via pública
Revisar el mapa d'equipaments municipals de barris (centres culturals, biblioteques, poliesportius, mercats, regidories de districte, casals de gent gran, escoles bressol, locals municipals...) per adequar-los a les noves necessitats i enfortir la perspectiva comunitària (N)	Desplegar el projecte de conciliadors naturals que permetin millorar la xarxa de ciutadans compromesos i una xarxa d'antenes de convivència, per la detecció primerenca i la gestió de conflictes de convivència a la ciutat (N)

Operativa i encaix institucional

Caràcter	Programa / Planificació / Governança / Difusió				
Prioritat	●○○	Risc	Baix	Termini	Curt
Àrea responsable	Serveis a les persones / Drets socials / Promoció econòmica, comerç i turisme / TIC i relacions amb la ciutadania				
Agents implicats	Ajuntament de L'Hospitalet de Llobregat / Entitats i organitzacions del tercer sector / Ciutadania				
Pressupost i fonts de finançament	Per determinar. Fons propis, fons europeus.				

Seguiment i avaluació

Indicadors de l'AUE	2.1.3 2.2.2 2.5.2 6.1.2 6.2.3 9.1.1 9.1.2
Indicadors específics	<ul style="list-style-type: none"> • Nombre de persones involucrades en les activitats i iniciatives de desenvolupament comunitari. • Nombre d'entitats i organitzacions del tercer sector involucrades en iniciatives de desenvolupament comunitari.

Alineació estratègica

Agenda Urbana Espanyola (AUE)



Agenda dels pobles i ciutats de Catalunya 2030

Transició digital | Equitat social | Governança multinivell

Objectius de Desenvolupament Sostenible (ODS)



Dimensió 4. Economia i innovació

19 Centralitat econòmica metropolitana i innovació

Descripció

Aquesta acció se centra en diverses estratègies per reforçar la posició de la ciutat com a un hub econòmic i innovador a nivell metropolità mitjançant:

- Desenvolupament del clúster biomèdic a l'entorn de Bellvitge per potenciar la investigació i la innovació en el sector de la salut i les ciències de la vida, convertint Bellvitge en un centre de referència biomèdica.
- Revitalització del Districte Econòmic, la Plaça Europa i la Fira de Barcelona, amb l'objectiu de potenciar l'activitat econòmica i empresarial en aquestes àrees.
- Impuls del Districte Cultural, per convertir l'àmbit central de la ciutat en un pol cultural dinàmic i innovador, fomentant la creativitat i el talent artístic local.
- Reforç de la connexió amb altres centralitats econòmiques, reforçant el paper de L'H com a cruïlla econòmica, establint una estreta relació amb altres àrees centrals com el Campus de la Diagonal UPC-UB al nord, Zona Franca, el Port al sud, el centre de Barcelona a l'est i l'Aeroport a l'oest.



Actuacions

Impuls del Bioclúster d'Innovació i Salut (Health BioCluster) incorporant a la seva estructura les empreses relacionades amb recerca biomèdica i innovació (N)	Desenvolupar el projecte nou teatre-auditori de la ciutat com a centre de les arts escèniques i musicals de referència metropolitana (N)
Reforçar els acords amb les principals universitats catalanes i ser proactius en la promoció de la ciutat com a banc de proves per a projectes R+D+I	Reforçar el lideratge del Centre d'Art Tecla Sala com a equipament de referència en les arts visuals a Catalunya. Crear un nou equipament a l'Edifici Molí dedicat a la creació i producció d'arts visuals, dependent del Centre d'Art Tecla Sala (N)
Integrar la recerca i el desenvolupament en les polítiques públiques d'innovació per promocionar i accelerar l'ecosistema d'emprenedoria i start-up en un marc d'innovació oberta	Transformar l'equipament de Torre Barrina en un laboratori d'innovació oberta social i urbana
Continuar desenvolupant el projecte de Districte cultural de promoció de la creació local tant en l'espai de densitat de la Carretera del Mig i Santa Eulàlia com a tota la ciutat en el seu perímetre obert, integrant tot el teixit cultural existent a tots els barris	Creació d'un nou espai d'innovació a l'entorn de Can Rigal que serveixi com a incubadora d'empreses emergents i impulsor de projectes innovadors del sector biosanitari lligat a la futura ubicació de l'Hospital Clínic (N)
Adquirir una nau industrial a l'àrea central del DC per crear-hi un gran equipament públic cultural de referència metropolitana (N)	Impulsar una campanya per posicionar L'Hospitalet en l'entorn metropolità, nacional i internacional, posant especial atenció en la promoció del sector de la salut i cultural (N)
Millorar la connectivitat (5G i fibra) dels sectors d'activitat economia per a potenciar la indústria 4.0. i l'economia creativa	

Operativa i encaix institucional

Caràcter	Obra / Programa / Planificació / Governança / Finançament				
Prioritat	●●○	Risc	Alt	Termini	Llarg
Àrea responsable	Hisenda i urbanisme / Seguretat, mobilitat i recursos humans / Promoció econòmica, comerç i turisme				
Agents implicats	Ajuntament de L'Hospitalet de Llobregat / Organismes supramunicipals / Agents econòmics / Centres de coneixement / Ciutadania				
Pressupost i fonts de finançament	Per determinar. Fons propis, fons europeus, Generalitat de Catalunya, Diputació de Barcelona, finançament privat.				

Seguiment i avaluació

Indicadors de l'AUE	2.1.3 2.2.2 2.5.2 6.1.2 6.2.3 7.1.1 7.1.2 7.2.1 9.1.1 9.1.2
Indicadors específics	<ul style="list-style-type: none"> • Nombre d'empreses i centres de recerca. • Inversió en recerca i desenvolupament (I+D) en el sector biomèdic i d'innovació. • Establiment de col·laboracions i aliances amb altres hubs econòmics de Catalunya.

Alineació estratègica

Agenda Urbana Espanyola (AUE)



Agenda dels pobles i ciutats de Catalunya 2030

Prosperitat econòmica | Transició digital | Equitat social

Objectius de Desenvolupament Sostenible (ODS)



Dimensió 4. Economia i innovació

20 Treball estable i de qualitat

Descripció

L'acció "Treball estable i de qualitat" té com a principal objectiu millorar les condicions laborals a la ciutat i fomentar l'ocupació i l'autocontenció local.

Es promouen iniciatives per augmentar el nombre de llocs de treball disponibles a la ciutat i millorar les seves condicions laborals, amb l'objectiu de proporcionar més oportunitats d'ocupació als residents locals. Això es fa a través de polítiques que potenciïn la formació professionalitzadora i establir vincles estrets entre la formació i el teixit productiu local, afavorint una millora del nivell d'ocupació entre la població treballadora resident a la ciutat i reduint la dependència d'altres àrees.

Es busca promoure la creació de llocs de treball especialitzats que s'adaptin a les necessitats i característiques del teixit econòmic local, fomentant la diversificació i la competitivitat del sector laboral.



Actuacions

Desplegament del Pacte Local per l'Ocupació (N)	Fomentar i impulsar la formació professional innovadora i de qualitat a la ciutat basant-se en els eixos prioritaris de difusió de la informació, la prospectiva i l'orientació
Crear una borsa de treball anticipada, basada en la col·laboració del teixit social, empresarial i educatiu, per tal d'anticipar-se a la demanda (N)	Desenvolupar plans de capacitació dels treballadors en l'ús de les tecnologies de la comunicació (TIC) dintre de l'estratègia LH 6.0
Impulsar els mecanismes de prospecció empresarial a la ciutat per a preveure les necessitats de reemplaçament i de formació en noves ocupacions de la ciutat (N)	Promoure i fer un acompanyament institucional (soft landing) per la instal·lació de noves activitats econòmiques generadores d'ocupació estable i qualitat
Continuar promovent la inserció laboral dels treballadors de la ciutat dintre del teixit productiu, amb especial atenció als perfils més vulnerables	Continuar impulsant programes integrals d'inserció laboral amb perspectiva de gènere i especialment per la millora del reconeixement i professionalització del treball de les cures
Desenvolupar el mapa integral de la FP de la ciutat de forma participativa, amb tots els agents socials	Donar suport als emprenedors i a les emprenedores per tal de promoure la creació d'ocupació de qualitat i l'enfortiment del teixit empresarial de L'Hospitalet

Operativa i encaix institucional

Caràcter	Programa / Planificació / Finançament				
Prioritat	●●●	Risc	Mitjà	Termini	Mitjà
Àrea responsable	Promoció econòmica, comerç i turisme				
Agents implicats	Ajuntament de L'Hospitalet de Llobregat / Agents econòmics / Sindicats / Centres de coneixement / Ciutadania				
Pressupost i fonts de finançament	Per determinar. Fons propis, fons europeus.				

Seguiment i avaluació

Indicadors de l'AUE	6.1.2 6.2.1 6.2.3 7.1.1 7.1.2 7.2.1 9.1.1 9.1.2 9.2.2 10.4.2
Indicadors específics	<ul style="list-style-type: none"> • Percentatge de residents locals que estan ocupats en llocs de treball a la ciutat. • Nombre total de nous llocs de treball creats. • Nombre de persones que han rebut formació professionalitzadora. • Índex de competitivitat dels sectors econòmics.

Alineació estratègica

Agenda Urbana Espanyola (AUE)



Agenda dels pobles i ciutats de Catalunya 2030

Prosperitat econòmica | Transició digital | Equitat social | Governança multinivell

Objectius de Desenvolupament Sostenible (ODS)



Dimensió 4. Economia i innovació

21 L'H 6.0

Descripció

"L'H 6.0" és un programa ambiciós que posa de manifest el compromís de la ciutat amb els drets digitals mitjançant una Carta de Drets Digitals. Aquesta iniciativa està dirigida a impulsar la transformació digital als 6 districtes de la ciutat, prioritzant diverses àrees clau.

En primer lloc, es busca lluitar contra la bretxa digital mitjançant la implementació de polítiques i programes destinats a garantir un accés equitatiu a les tecnologies digitals (reducció de les desigualtats d'accés i ús entre la població). A més, es posa èmfasi en el foment del talent digital, mitjançant programes de formació i desenvolupament de competències digitals (upskilling). Aquests programes tenen com a objectiu millorar les oportunitats laborals i l'adaptació de la població a l'entorn digital en constant evolució. Per altra banda, es promou el reciclatge professional digital (reskilling) per facilitar la reconversió professional dels treballadors i adaptar-los als canvis tecnològics emergents. A més, es fomenta l'adopció de solucions digitals per part del teixit productiu local, amb l'objectiu de millorar la competitivitat i la productivitat de les empreses en un entorn digital en constant canvi.

Finalment, es promou la transformació digital dels serveis municipals per millorar l'eficiència, la transparència i l'accessibilitat dels serveis públics a través de l'ús de tecnologies digitals.



Actuacions

Crear un pla de digitalització i serveis proactius per a empreses i autònoms (LH 6.0). Acompanyar el teixit productiu cap a una transformació digital que permeti redefinir els models de negoci i els models de producció, i dissenyar-los d'acord amb nous paradigmes cap a la nova realitat i les noves necessitats i oportunitats

Desenvolupament del programa de digitalització, tecnologies emergents i sostenibilitat (Educació dins LH 6.0)

Impuls del nou equipament de serveis i formació digital a Florida 6.0 al mercat de la Florida

Impuls d'una estratègia d'emprenedoria en economia digital i creativa (N)

Garantir a cada barri espais dotats amb la infraestructura tecnològica i de connectivitat necessària per treballar la inclusió digital de la ciutadania

Potenciar l'organització i participació en esdeveniments, fires i congressos per posicionar la ciutat en l'escenari internacional: Mobile World Capital, Smart City Expo World Congress, ISE Barcelona, Impact Forum Week

Potenciar projectes d'alfabetització digital i acompanyament que incideixin en la reducció de l'escletxa digital en col·lectius com la gent gran o la població en situació de vulnerabilitat en el marc del projecte (LH 6.0)

Consolidar la col·laboració amb Mobile World Capital en el marc de l'estratègia LH 6.0

Operativa i encaix institucional

Caràcter	Programa / Governança / Finançament / Difusió				
Prioritat	●●○	Risc	Baix-mitjà	Termini	Curt
Àrea responsable	Promoció econòmica, comerç i turisme / TIC i relacions amb la ciutadania				
Agents implicats	Ajuntament de L'Hospitalet de Llobregat / Organismes supramunicipals / Agents econòmics / Centres de coneixement / Ciutadania				
Pressupost i fonts de finançament	Per determinar. Fons propis, fons europeus, Diputació de Barcelona, Generalitat de Catalunya.				

Seguiment i avaluació

Indicadors de l'AUE	6.1.2 6.2.1 6.2.3 7.1.1 7.1.2 7.2.1 9.1.1 9.1.2 9.2.2 10.4.2
Indicadors específics	<ul style="list-style-type: none"> • Percentatge de la població que té accés a Internet i a dispositius digitals, desglossat per barris. • Nombre de persones que han participat en programes de formació i desenvolupament de competències digitals (upskilling). • Grau de digitalització dels serveis municipals.

Alineació estratègica

Agenda Urbana Espanyola (AUE)



Agenda dels pobles i ciutats de Catalunya 2030

Prosperitat econòmica | Transició digital | Equitat social | Governança multinivell

Objectius de Desenvolupament Sostenible (ODS)



Dimensió 4. Economia i innovació

22 Govern proper, participatiu i innovador

Descripció

Aquesta iniciativa reafirma el compromís de l'administració local amb els principis de governança integrada i inclusiva. Aquesta estratègia es basa en diversos pilars fonamentals.

En primer lloc, es continua amb la transformació de l'administració local mitjançant el disseny de polítiques transversals que posen el ciutadà al centre, prioritzant les seves necessitats i utilitzant les dades com a eina fonamental per a la presa de decisions. Això implica una aposta decidida per la innovació pública i l'ús de tecnologia com a mitjà per millorar la qualitat dels serveis i la eficiència de l'administració.

D'altra banda, es reforcen els mecanismes de participació ciutadana, co-decisió i innovació social en la presa de decisions. Aquesta estratègia inclou la descentralització del govern a través dels Districtes, buscant una major proximitat i adaptació a les particularitats de cada zona de la ciutat. Al mateix temps, es promou un major rendiment de comptes per part de l'administració davant de la ciutadania, afavorint la transparència i la confiança en les institucions.



Actuacions

Impuls de processos pautats de codisseny de serveis públics. Dur a terme el projecte del catàleg de serveis intel·ligents, personalitzats i proactius

Impulsar la contractació pública amb objectius i criteris ètics, socials, sostenibles i d'innovació (N)

Desenvolupar serveis plenament digitals avançant en la incorporació de la intel·ligència artificial LH 6.0. Implementar l'assistent virtual de tràmits de l'Ajuntament (LH 6.0)

Elaborar, redactar i definir la política digital de l'Ajuntament. Dissenyar i coordinar l'estratègia global de transformació digital de la institució en el marc de l'estratègia (LH 6.0). Impulsar l'estratègia d'acompanyament institucional a l'administració digital i campanyes d'emissió de certificats digitals a la ciutadania

Desenvolupar el nou model de Regidories de districte i l'Oficina d'Atenció Ciutadana (OAC) híbrides, la seva atenció ciutadana i la seva capacitat operativa per a la resolució d'incidències (LH 6.0)

Aprofundir en l'accés i reutilització de les dades, a través del projecte Open Data. Implementar el Programa de sensorització urbana PIELH per tenir indicadors en temps real de l'estat de la ciutat

Impulsar la finestra única empresarial perquè empresaris o autònoms hi puguin accedir amb qualsevol mena de dubte sobre tràmits o ajuts de l'Ajuntament, per tal que se'ls derivi al departament que pugui ajudar-los

Desenvolupar i integrar la resta d'aplicacions amb l'App ciutadana Connecta L-H amb la possibilitat de desenvolupar una targeta ciutadana per a la realització de tràmits municipals (N)

Optimitzar el Portal de Transparència incorporant el valor de la transparència des de l'inici del procediment i fomentant la publicació automàtica d'informació (N)

Desenvolupar el Pla d'internacionalització de la ciutat prioritzant la recerca de noves fonts de finançament i aliances en l'àmbit europeu i continuar amb el Pla de cooperació internacional

Posar en valor, aprofundir i millorar el model participatiu de L'Hospitalet i promoure la participació digital mitjançant el web www.lhon-participa.cat. Desenvolupar l'Oficina d'Entitats de L'H

Establir un sistema de rendiment de comptes davant de la ciutadania, per tal que periòdicament tingui informació sobre l'estat d'execució dels programes municipals i l'estat dels serveis i incidències en temps real (N)

Actualitzar i modificar el Reglament orgànic de participació ciutadana de L'Hospitalet (N)

Operativa i encaix institucional

Caràcter	Planificació / Governança				
Prioritat	●●●	Risc	Baix-mitjà	Termini	Mitjà
Àrea responsable	Alcaldia - presidència / Hisenda i urbanisme / Manteniment i serveis / TIC i relacions amb la ciutadania				
Agents implicats	Ajuntament de L'Hospitalet de Llobregat				
Pressupost i fonts de finançament	Per determinar. Fons propis, fons europeus.				

Seguiment i avaluació

Indicadors de l'AUE	6.2.3 9.1.1 9.1.2 9.2.2 10.2.1 10.2.3 10.3.1 10.3.2 10.4.1 10.4.2
Indicadors específics	<ul style="list-style-type: none"> • Nombre de polítiques implementades que incorporen un enfocament transversal. • Nombre de processos de participació ciutadana celebrats en els diferents districtes. • Percepció de la qualitat del govern.

Alineació estratègica

Agenda Urbana Espanyola (AUE)



Agenda dels pobles i ciutats de Catalunya 2030

Transició digital | Equitat social
| Governança multinivell

Objectius de Desenvolupament Sostenible (ODS)



Cronograma del Pla d'acció

Dimensió 1. Cohesió social i geogràfica		2024	2028	2032	2036	2040	2044	2048	2050	Termini
1	Ciutat cohesionada									Llarg
2	Estructura urbana per al segle XXI									Llarg
3	Infraestructura verda i naturalització urbana									Mitjà
4	Renovació urbana de la zona nord									Mitjà
5	Àrees de nova centralitat econòmica i renovació de sectors d'activitat									Mitjà
6	Accés a l'habitatge i millora de l'habitabilitat									Curt
7	Protecció del patrimoni cultural i natural i millora del paisatge urbà									Mitjà
Dimensió 2. Canvi climàtic i resiliència		2024	2028	2032	2036	2040	2044	2048	2050	Termini
8	Emergència climàtica									Llarg
9	Transició energètica									Llarg
10	Residus i economia circular									Mitjà
11	Ciutat saludable									Mitjà
12	Reducció del consum d'aigua i reutilització									Llarg
13	Alimentació sostenible i de proximitat									Mitjà
Dimensió 3. Ciutat-barri		2024	2028	2032	2036	2040	2044	2048	2050	Termini
14	Ciutat dels 15 minuts									Mitjà
15	Ciutat inclusiva i diversa									Curt
16	Educació i cultura als barris, motors del canvi social									Llarg
17	Economia urbana i social									Mitjà
18	Desenvolupament comunitari									Curt
Dimensió 4. Economia i innovació		2024	2028	2032	2036	2040	2044	2048	2050	Termini
19	Centralitat econòmica metropolitana i innovació									Llarg
20	Treball estable i de qualitat									Mitjà
21	L'H 6.0									Curt
22	Govern proper, participatiu i innovador									Mitjà

7. SISTEMA DE SEGUIMENT I AVALUACIÓ

En la definició de l'estratègia de desplegament del Pla d'Acció de l'Agenda Urbana de L'Hospitalet de Llobregat, s'hauran de considerar les següents fases (en les següents seccions es detallen els continguts de cadascuna d'elles):

1. Model de desplegament de l'Agenda Urbana

- **Estratègia de desplegament del Pla d'Acció:** en aquesta primera etapa es contempla la calendarització de les accions en fases segons el seu grau de rellevància i viabilitat, a partir del cronograma preliminar definit en el Pla d'acció.
- **Metodologia de treball conjunta:** s'utilitza la metodologia OKR per establir els objectius globals i anuals a aconseguir mitjançant el desplegament de l'Agenda Urbana, així com de les actuacions a dur a terme per aconseguir-los.

2. Model de governança

- **Quadre de governança:** en aquesta fase s'escullen les persones responsables de cadascuna de les accions i es determinen les seves funcions i responsabilitats.
- **Rendiment de comptes:** es determina el nombre i la naturalesa de les reunions de seguiment i es proposa un sistema de rendiment de comptes.

3. Sistema de seguiment i avaluació

- **Monitoratge i seguiment:** es defineix un sistema de seguiment i avaluació del desplegament de l'Agenda Urbana mitjançant la identificació d'indicadors que permetin mesurar-ne el grau de desplegament i els impactes a diferents nivells.

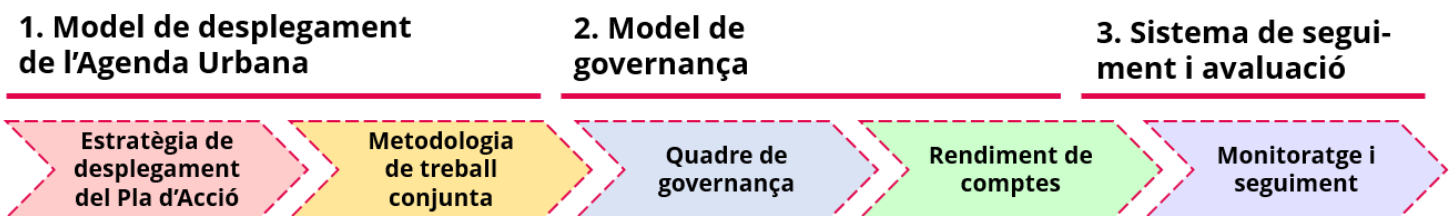


Figura: Fases de l'estratègia de desplegament de l'Agenda Urbana de L'Hospitalet de Llobregat.

Font: elaboració pròpia.

Model de desplegament de l'Agenda Urbana

Una vegada elaborat el Pla d'Acció de l'Agenda Urbana de L'Hospitalet de Llobregat, es defineix l'**estratègia de desplegament** mitjançant la definició de diferents fases d'implementació de les accions de l'Agenda Urbana. Es proposa una calendarització per tres fases, que tenen en compte el calendari de desplegament de les actuacions que abasta el període 2024-2030.

Es defineixen, així, les següents tres fases de desplegament:

- **Fase 0 (2024-2028).** Es duran a terme aquelles accions de caràcter més prioritari, així com les que ja es troben iniciades.

- **Fase 1 (2028-2035).** Es treballaran aquelles accions que tinguin més rellevància en un mitjà termini. Si bé l'abast temporal de les accions serà de quatre anys, s'ajustarà el calendari de cada acció en funció de les seves pròpies dinàmiques.
- **Fase 2 (2035-2050).** S'hauran d'haver tancat la majoria de les accions indicades durant les darreres fases i, al seu temps, desplegar el grup d'actuacions que s'hagi prioritzat en aquesta última etapa de desplegament.

Model de governança

Les diferents accions del Pla d'Acció de l'Agenda Urbana responen a la necessitat d'aplicar una **visió transversal i integral** a la planificació estratègica en el curt, mig i llarg termini del municipi. Per això és fonamental aplicar un enfocament integrat en la implementació i posterior seguiment de les accions. Aquest enfoc implica l'establiment d'una nova dinàmica de col·laboració i treball d'una manera més coordinada a través d'una bona **governança multinivell**, tant horitzontal, entre les diferents àrees de l'Ajuntament, com vertical, entre l'Ajuntament i altres administracions públiques, i amb la ciutadania i altres agents rellevants del municipi.

A continuació es presenta **l'estructura de governança que articularà el lideratge i el desplegament** de l'Agenda Urbana de L'Hospitalet de Llobregat. Per a cadascun dels òrgans que la componen, es descriuen els agents que en formen part i les seves responsabilitats. Amb l'assignació de responsabilitats sobre persones concretes per portar a terme les accions de l'Agenda Urbana es pretén augmentar l'operativitat de les accions a desplegar, distribuir les càrregues de treball, així com vetllar per tal que es duguin a terme de manera adequada, tant en terminis com en forma.

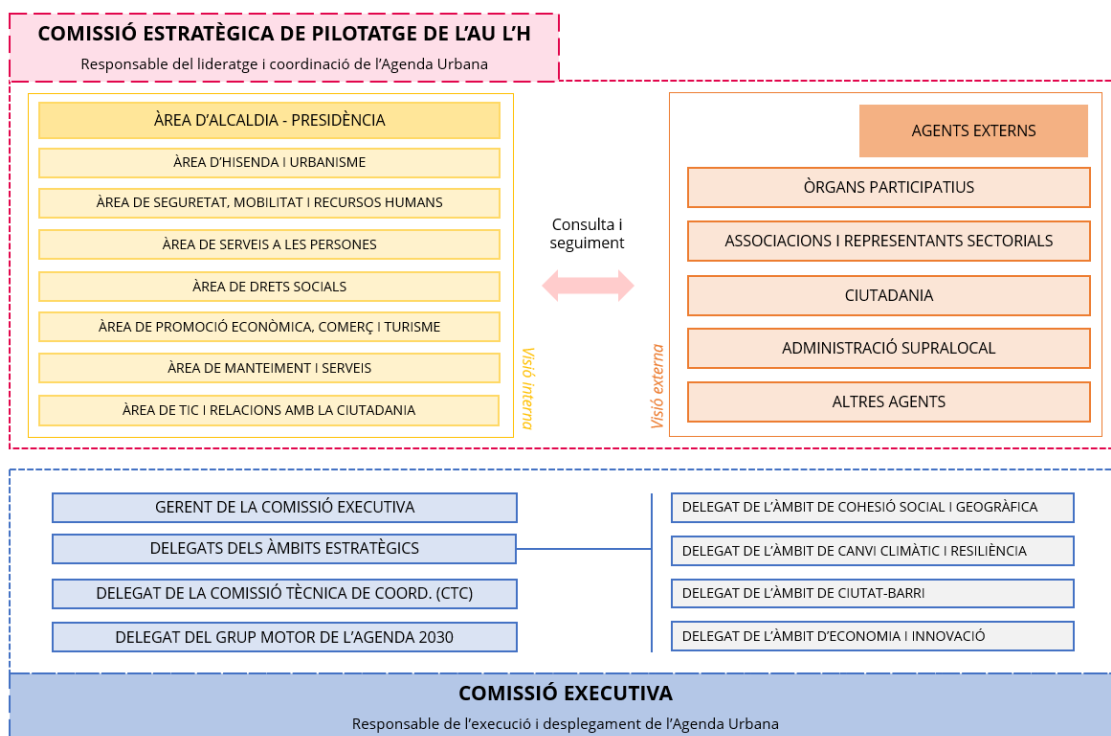


Figura: Estructura de governança. **Font:** elaboració pròpia.

COMISSIÓ ESTRATÈGICA DE PILOTATGE DE L'AU L'H

Òrgan que assumeix la direcció i coordinació del Pla.

Agents:

- **Agents interns:** Els **agents interns de l'Ajuntament**, representats per l'Àrea d'Alcaldia – Presidència, l'àrea d'Hisenda i Urbanisme, l'Àrea de Seguretat, Mobilitat i Recursos Humans, i la resta d'àrees de l'Ajuntament, juguen un paper clau en la coordinació, la presa de decisions estratègiques i la direcció de l'Agenda Urbana. L'Alcaldia se centra en les decisions d'alt nivell, mentre que les àrees treballen en l'harmonització i coordinació entre les diferents àrees de l'administració municipal, així com també a nivell intern de cadascuna d'elles.
- **Agents externs:** engloben una **àmplia varietat d'actors**, que juguen un paper vital a l'hora de proporcionar diverses perspectives, recursos, suport i retroalimentació crítica durant tot el procés d'implementació de l'Agenda Urbana:
 - Òrgans participatius vinculats a l'Ajuntament de L'Hospitalet: Consell de Ciutat, Taules Sectorials, Consells de Districte i Plataforma Decidim.
 - Associacions i representants sectorials dels àmbits relacionats amb l'Agenda (de comerciants, empresarials, de mobilitat, d'habitatge, ambientals, culturals, esportives, de gent gran, de gent jove, etc).
 - Ciutadania.
 - Administració supralocal (Diputació de Barcelona, Govern de Catalunya, etc.).
 - Altres agents.

Responsabilitats:

- **Liderar la implementació de l'Agenda Urbana.** La missió de la Comissió Estratègica de Pilotatge és principalment garantir que totes les iniciatives descrites en el Pla d'Acció s'implementin correctament.
- **Assegurar una visió estratègica en l'impuls de l'Agenda Urbana.** El seu objectiu és preservar la visió estratègica inicial del pla assegurant-se que cada acció implementada s'alinea amb els objectius marcats a l'inici del procés.
- **Vetllar per la cooperació i la coordinació.** Garantir una cooperació i coordinació eficaces entre les diferents àrees i entitats implicades en l'execució del Pla d'Acció. Això pot incloure la celebració de reunions periòdiques (la mateixa Comissió establirà la periodicitat de les reunions), facilitar la comunicació entre grups de treball i resoldre els conflictes o reptes que puguin sorgir durant el procés.
- **Seguiment i monitoratge d'objectius i resultats.** La Comissió té la responsabilitat de revisar acuradament com les accions en curs influeixen en el progrés cap als objectius globals establerts. Aquesta anàlisi s'estén a l'avaluació dels resultats obtinguts i a la verificació de si s'estan assolint els objectius anuals proposats.

COMISSIÓ EXECUTIVA

Òrgan que assumeix l'execució i desplegament de l'Agenda Urbana.

Agents:

- *Gerent de la Comissió Executiva*: Aquest gerent és designat directament per l'Àrea d'Alcaldia i Presidència. La seva funció central és coordinar, supervisar i guiar totes les fases de la implementació del Pla d'Acció. Actua com a enllaç entre els diferents sectors i parts interessades, assegurant que se segueixen les directrius i que s'utilitzen els recursos de manera eficient.
- *Delegats dels àmbits estratègics de les diferents àrees d'actuació de l'Agenda Urbana*: aquests delegats són tècnics o responsables polítics experts de les diferents Àrees de l'Ajuntament per cadascun dels quatre àmbits estratègics del Pla d'Acció (Cohesió social i geogràfica; canvi climàtic i resiliència; ciutat-barri; economia i innovació). Cadascun és responsable de liderar l'execució de les accions dins del seu àmbit temàtic. Treballen estretament amb les àrees de l'Ajuntament corresponents, alineant estratègies i assegurant la implementació efectiva de les iniciatives.
- *Delegat de la Comissió Tècnica de Coordinació (CTC)*: Aquest membre té el paper crucial de garantir la coherència entre la CTC i l'Agenda Urbana. La CTC és un òrgan directiu de coordinació que realitza el seguiment de les actuacions municipals a nivell tècnic i que es reuneix setmanalment. La seva presència en la Comissió Executiva garanteix l'alineació de tots dos òrgans, evitant conflictes o duplicitats d'esforços, i promovent un enfocament integrat de les polítiques municipals en el desenvolupament urbà.
- *Delegat del Grup Motor de l'Agenda 2030*: Aquest agent s'encarrega de garantir l'alineament i coherència entre el desplegament de l'Agenda 2030 i el de l'Agenda Urbana. El Grup Motor de l'Agenda 2030 es reuneix com a mínim una vegada al mes i està format per sis tècnics i representants polítics municipals.

Responsabilitats:

- **Desenvolupament operatiu i implementació del Pla d'Acció**: El Comitè Executiu és responsable de traduir les accions i estratègies descrites en el l'Agenda Urbana en accions i tasques operatives concretes. Això implica crear plans detallats, assignar tasques específiques, establir terminis i supervisar l'execució.
- **Assignació de recursos**: Assegurar que els recursos necessaris, ja siguin financers, humans o materials, estiguin disponibles per a la implementació de les accions del Pla d'acció. Això pot implicar fer pressupostos, buscar finançament addicional, establir prioritats de despesa i assignar eficientment els recursos disponibles.



Sistema de seguiment i avaluació amb indicadors

Una de les claus per a assegurar l'èxit del desplegament de l'Agenda Urbana recau en la implementació d'un sistema de seguiment a partir d'indicadors, que permeti mesurar l'assoliment dels objectius fixats a nivell local.

El present sistema d'avaluació i seguiment de l'Agenda Urbana de L'Hospitalet de Llobregat, defineix el sistema d'indicadors que ha de permetre dur a terme el seguiment de la mateixa Agenda Urbana i analitzar-ne el grau d'implementació.

Amb aquest objectiu, s'estableix un sistema que s'estructura a partir de 3 eixos:

Eix de seguiment	Descripció	Objectiu
Indicadors descriptius	Dades descriptives relacionades amb els 10 Objectius Estratègics de l'AUE que permeten una aproximació a la situació i context del municipi.	Permet establir graus de millora a assolir a partir de les accions programades a l'Agenda Urbana.
Indicadors de seguiment de l'Agenda Urbana Espanyola (AUE)	Indicadors qualitius i quantitius associats a cadascun dels Objectius Específics que desenvolupen els 10 Objectius Estratègics de l'AUE.	Permet que els agents interessats en la implementació de les accions puguin fer el seguiment dels resultats que s'obtidran amb l'aplicació de l'Agenda Urbana.
Indicadors específics de les accions estratègiques	Indicadors propis perfilats de manera específica per cadascuna de les accions estratègiques de l'Agenda Urbana.	Permet fer seguiment directe de l'evolució i l'impacte de les diferents accions.

Cadascun dels eixos de seguiment, que es presenten en detall en les següents seccions, conté diferents indicadors associats als objectius estratègics de l'agenda que, adaptats a la situació de partida i context de la ciutat, permeten avaluar les diferents accions i projectes programats a nivell local, configurant-se com una eina de gran utilitat per a la presa de decisions i establiment de nous objectius.



A. Indicadors descriptius

En el marc de l'Agenda Urbana Espanyola es reflecteixen una sèrie de dades descriptives relacionades amb cadascun dels 10 Objectius estratègics i que permeten una aproximació a la situació i context dels diferents municipis de l'estat: són els indicadors descriptius.

Aquestes dades s'ofereixen i actualitzen de manera centralitzada des del *Ministerio de Transportes, Movilidad y Agenda Urbana* (MITMA), i es van presentar en el marc del document de diagnòstic de l'Agenda Urbana de L'Hospitalet per tal de descriure la situació actual del municipi en relació amb els diferents àmbits de l'Agenda Urbana.

Els indicadors de l'Agenda Urbana Espanyola es basen en el Model FPEIR, aprovat per l'Organització de Cooperació pel Desenvolupament Econòmic (OCDE) com a marc de referència per a la cerca d'indicadors ambientals. La metodologia de càlcul i les dades es basen en dades oficials del Ministeri de Foment, a través d'eines com el Sistema d'Informació Urbana (SIU) o l'Atlas de les Àrees Urbanes a Espanya. Per a la seva elaboració es consideren fonts oficials, de descàrrega gratuïta, i que ofereixen informació prou desagregada i s'actualitzen periòdicament.

Cadascun d'aquests indicadors compta amb la seva definició, rellevància i metodologia de càlcul, que n'han de facilitar la lectura homogènia i comparativa. El seu conjunt s'adapta a la **situació de partida i context de cadascuna de les ciutats i àrees urbanes**, i els permet establir graus de millora a assolir a partir de les mesures i accions programades a l'Agenda Urbana.

En les àrees rellevants per a l'Agenda Urbana on no es disposa d'indicadors de l'Agenda Urbana Espanyola, s'han seleccionat indicadors d'altres fonts per complementar la informació presentada (per exemple, la vulnerabilitat a les onades de calor pel que fa a canvi climàtic i la participació en les eleccions municipals en relació als instruments d'intervenció i la governança).

B. Indicadors de seguiment

L'Agenda Urbana Espanyola, incorpora una sèrie de 72 Indicadors de seguiment i avaluació, associats a cadascun dels objectius específics que es desenvolupen els 10 objectius estratègics de la mateixa Agenda, i que han de permetre que els diferents agents interessats en la seva implementació puguin valorar el seu grau de compromís en relació amb cadascun, a través de l'establiment dels resultats a assolir. En aquesta secció, es detalla per a cadascuna de les accions estratègiques quins són els indicadors que permetran el seu seguiment i avaluació.

Igualment, facilitarà el seguiment dels resultats que s'obtindran amb l'aplicació de l'Agenda Urbana de L'Hospitalet de Llobregat, en termes de millora de la qualitat de vida i la sostenibilitat urbana, així com de la preparació del municipi per a afrontar els reptes del futur.

Es tracta d'indicadors comparables i agregables, de manera que sigui possible la seva anàlisi i avaluació a escala supramunicipal.

Entre els indicadors, se'n distingeixen de tipus qualitatiu (aquells que es formulen com a pregunta i que permeten identificar les mesures i actuacions que s'estan duent a terme o es té previst desenvolupar) i de tipus quantitatiu (basats en dades objectives que es calculen a partir d'una metodologia definida).

7.1 Indicadors específics

Els indicadors específics són els que han de permetre fer seguiments diferents de les accions estratègiques i la seva evolució a través de les diferents actuacions que els desenvolupen, d'acord amb el que el mateix Pla d'Acció Local programa de manera que es pugui:

- Garantir la correcta execució del Pla, introduint els canvis, millores i mesures correctores sempre que sigui necessari
- Controlar l'evolució i l'assoliment dels objectius establerts, i avaluar-ne els resultats.
- Mesurar el grau d'eficàcia i eficiència del procés durant la implementació efectiva del Pla.
- Dur a terme el seguiment i control dels projectes.
- Garantir la correcta planificació i gestió de les actuacions específiques derivades dels projectes.
- Tenir coneixement de la despesa municipal i el finançament invertit en el procés d'execució dels diferents projectes i les actuacions.
- Assegurar la coordinació, comunicació i cooperació entre les àrees municipals i els agents implicats, tractant de treballar de manera compartida cap a objectius comuns.

Cadascuna de les accions estratègiques compta amb indicadors de seguiment propis d'acord amb l'establert a la seva **fitxa del Pla d'Acció local**. En el quadre següent es poden consultar els indicadors específics de cadascuna de les accions.



Indicadors de seguiment (AUE)

Dimensió	Acció estratègica	Indicadors qualitatius	Indicadors quantitius
1. Cohesió social i geogràfica	01 Ciutat cohesionada	<p>1.1.1 S'han incorporat en els instruments d'ordenació territorial i urbanística criteris per a assegurar l'ús racional del sòl que atengui al principi de desenvolupament sostenible?</p>	<p>2.1.2 Percentatge de població pròxima als principals serveis bàsics.</p> <p>2.1.3 Superfície d'edificis públics i instal·lacions municipals sobre les que es realitzaran actuacions de millora de la qualitat i adequació a la demanda existent.</p> <p>2.2.2 Superfície de sòl urbà en el que es realitzaran actuacions de millora i readequació dels usos, per afavorir la proximitat i la diversitat d'usos a la ciutat.</p> <p>2.3.2 Superfície de sòl destinat a espais públics urbanitzats, sobre les que es realitzaran actuacions de millora de l'accessibilitat i eliminació de barreres arquitectòniques.</p> <p>2.4.3 Superfície de sòl urbà subjecta a actuacions de recuperació, rehabilitació o millora.</p> <p>5.1.2 Distribució modal dels viatges (tots els motius) a l'àrea urbana.</p> <p>5.2.3 Número de viatges en transport públic.</p> <p>6.1.2 Pressupost invertit en actuacions realitzades en barris vulnerables des del punt de vista social, econòmic o ambiental.</p> <p>7.1.2 Pressupost de les actuacions previstes per a la dinamització del comerç i indústria local i d'impuls de l'activitat turística sostenible.</p>
	02 Estructura urbana per al segle XXI	<p>2.1.1 S'han incorporat en els instruments d'ordenació criteris que millorin la compacitat i l'equilibri urbà a la ciutat consolidada i en els nous desenvolupaments?</p> <p>2.2.1 S'han incorporat en els instruments d'ordenació criteris que millorin la complexitat funcional i la mixtura d'usos a la ciutat consolidada i en els nous desenvolupaments?</p>	<p>2.1.2 Percentatge de població pròxima als principals serveis bàsics.</p> <p>2.2.2 Superfície de sòl urbà en el que es realitzaran actuacions de millora i readequació dels usos, per afavorir la proximitat i la diversitat d'usos a la ciutat.</p> <p>2.3.2 Superfície de sòl destinat a espais públics urbanitzats, sobre les que es realitzaran actuacions de millora de l'accessibilitat i eliminació de barreres arquitectòniques.</p> <p>2.3.3 Superfície de sòl destinat a espais públics en els que es duguin a terme actuacions per a la reducció del soroll i la millora del confort acústic.</p> <p>2.4.3 Superfície de sòl urbà subjecta a actuacions de recuperació, rehabilitació o millora.</p> <p>3.2.2 Reducció anual estimada de gasos d'efecte d'hivernacle (GEH) i del nombre de dies en què se superen els límits de qualitat de l'aire.</p> <p>4.1.2 Consum d'energia per la edificació, infraestructures i serveis públics.</p> <p>5.1.2 Distribució modal dels viatges (tots els motius) a l'àrea urbana.</p> <p>5.2.2 Flota d'autobusos de baixes emissions o amb combustibles "nets" dedicats al transport públic urbà.</p> <p>5.2.3 Número de viatges en transport públic.</p>



03 Infraestructura
verda i
naturalització
urbana

1.1.1 S'han incorporat en els instruments d'ordenació territorial i urbanística criteris per a assegurar l'ús racional del sòl que atengui al principi de desenvolupament sostenible?

1.3.1 S'ha realitzat una planificació del desenvolupament en xarxa i de la connectivitat de les infraestructures verdes i blaves amb el context natural?

2.4.1 Es disposa d'un pla de millora de l'espai públic, que identifiqui els problemes i programi actuacions per a garantir l'accessibilitat universal i la reducció del soroll?

1.2.2 Pressupost de les actuacions previstes de millora i/o conservació del patrimoni natural i cultural, incloent aquelles encaminades a la millora de la connexió urbana-rural.

1.3.2 Superfície de sòl destinat a infraestructures verdes urbanes sobre les que es realitzaran actuacions de recuperació, millora i interconnexió per al seu funcionament en xarxa.

2.4.2 Percentatge de població pròxima a zones verdes urbanes o àrees obertes.

3.1.2 Superfície de sòl urbà en la que es preveu realitzar actuacions de millora o prevenció de riscos naturals, incloent el risc d'incendis i inundacions.

3.3.2 Superfície de sòl urbà en la que es preveu realitzar actuacions de millora o creació de zones verdes i/o espais oberts basats en models autòctons i criteris bioclimàtics.

04 Renovació urbana
de la zona nord

6.1.1 Es troben adequadament identificats els entorns urbans que presenten un major grau de vulnerabilitat social, econòmica i ambiental?

1.1.2 Correlació entre urbanització del sòl, dinàmica demogràfica, ocupació i activitats econòmiques.

2.1.2 Percentatge de població pròxima als principals serveis bàsics.

2.2.2 Superfície de sòl urbà en el que es realitzaran actuacions de millora i readequació dels usos, per afavorir la proximitat i la diversitat d'usos a la ciutat.

2.3.2 Superfície de sòl destinat a espais públics urbanitzats, sobre les que es realitzaran actuacions de millora de l'accessibilitat i eliminació de barreres arquitectòniques.

2.4.2 Percentatge de població pròxima a zones verdes urbanes o àrees obertes.

2.4.3 Superfície de sòl urbà subjecta a actuacions de recuperació, rehabilitació o millora.

2.5.2 Pressupost de les actuacions de regeneració urbana previstes en barris vulnerables des del punt de vista social, econòmic o ambiental.

2.5.3 Pressupost de les actuacions en matèria de rehabilitació urbana acollides en els plans públics d'habitatge.

2.6.2 Superfície d'edificis subjectes a actuacions de rehabilitació.

2.6.3 Nombre d'habitatges subjectes a actuacions de rehabilitació.

6.1.2 Pressupost invertit en actuacions realitzades en barris vulnerables des del punt de vista social, econòmic o ambiental.

6.2.3 Pressupost invertit en actuacions destinades a garantir la igualtat d'oportunitats des del punt de vista social, econòmic i ambiental.

7.1.2 Pressupost de les actuacions previstes per a la dinamització del comerç i indústria local i d'impuls de l'activitat turística sostenible.

8.1.3 Nombre d'habitatges destinades a lloguer social a preu assequible.

8.2.2 Nombre de persones beneficiàries dels programes inclosos en plans públics d'habitatge.



<p>05 Àrees de nova centralitat econòmica i renovació de sectors d'activitat</p>		<p>2.1.3 Superfície d'edificis públics o instal·lacions municipals sobre els que es realitzaran actuacions de millora de la qualitat i adequació a la demanda existent.</p> <p>2.2.2 Superfície de sòl urbà en el que es realitzaran actuacions de millora i readequació dels usos, per afavorir la proximitat i la diversitat d'usos a la ciutat.</p> <p>2.5.2 Pressupost de les actuacions de regeneració urbana previstes en barris vulnerables des del punt de vista social, econòmic o ambiental.</p> <p>2.6.2 Superfície d'edificis subjectes a actuacions de rehabilitació.</p> <p>4.1.2 Consum d'energia per la edificació, infraestructures i serveis públics.</p> <p>5.1.2 Distribució modal dels viatges (tots els motius) a l'àrea urbana.</p> <p>5.2.2 Flota d'autobusos de baixes emissions o amb combustibles "nets" dedicats al transport públic urbà.</p> <p>5.2.3 Número de viatges en transport públic.</p> <p>6.2.3 Pressupost invertit en actuacions destinades a garantir la igualtat d'oportunitats des del punt de vista social, econòmic i ambiental.</p> <p>7.1.2 Pressupost de les actuacions previstes per a la dinamització del comerç i indústria local i d'impuls de l'activitat turística sostenible.</p> <p>7.2.2 Nombre de visitants atrets pels actius de patrimoni-cultural, natural i paisatgístic.</p>
<p>06 Accés a l'habitatge i millora de l'habitabilitat</p>	<p>6.1.1 Es troben adequadament identificats els entorns urbans que presenten un major grau de vulnerabilitat social, econòmica i ambiental?</p>	<p>2.5.3 Pressupost de les actuacions en matèria de rehabilitació urbana aconseguint en els plans públics d'habitatge.</p> <p>2.6.2 Superfície d'edificis subjectes a actuacions de rehabilitació.</p> <p>2.6.3 Nombre d'habitatges subjectes a actuacions de rehabilitació.</p> <p>4.1.2 Consum d'energia per la edificació, infraestructures i serveis públics.</p> <p>6.1.2 Pressupost invertit en actuacions realitzades en barris vulnerables des del punt de vista social, econòmic o ambiental.</p> <p>6.2.3 Pressupost invertit en actuacions destinades a garantir la igualtat d'oportunitats des del punt de vista social, econòmic i ambiental.</p> <p>7.1.2 Pressupost de les actuacions previstes per a la dinamització del comerç i indústria local i d'impuls de l'activitat turística sostenible.</p> <p>8.1.2 Nombre d'habitatges subjectes a règims de protecció inclosos en els plans locals d'habitatge.</p> <p>8.1.3 Nombre d'habitatges destinades a lloguer social a preu assequible.</p> <p>8.2.2 Nombre de persones beneficiàries dels programes inclosos en plans públics d'habitatge.</p>
<p>07 Protecció del patrimoni cultural</p>	<p>1.1.1 S'han incorporat en els instruments d'ordenació territorial i urbanística criteris per</p>	<p>1.2.2 Pressupost de les actuacions previstes de millora i/o conservació del patrimoni natural i cultural, incloent aquelles encaminades a la millora de la connexió urbana-rural.</p>



	<p>i natural i millora del paisatge urbà</p>	<p>a assegurar l'ús racional del sòl que atengui al principi de desenvolupament sostenible?</p> <p>2.3.1 Es disposa d'un pla de millora de l'espai públic, que identifiqui els problemes i programi actuacions per garantir l'accessibilitat universal i la reducció del soroll?</p>	<p>1.3.2 Superfície de sòl destinat a infraestructures verdes urbanes sobre les que es realitzaran actuacions de recuperació, millora i interconnexió per al seu funcionament en xarxa.</p> <p>2.3.2 Superfície de sòl destinat a espais públics urbanitzats, sobre les que es realitzaran actuacions de millora de l'accessibilitat i eliminació de barreres arquitectòniques.</p> <p>2.4.3 Superfície de sòl urbà subjecta a actuacions de recuperació, rehabilitació o millora.</p> <p>7.2.2 Nombre de visitants atrets pels actius de patrimoni-cultural, natural i paisatgístic.</p>
<p>2. Canvi climàtic i resiliència</p>	<p>08 Emergència climàtica</p>	<p>1.3.1 S'ha realitzat una planificació del desenvolupament en xarxa i de la connectivitat de les infraestructures verdes i blaves amb el context natural?</p> <p>2.4.1 Es disposa d'un pla de millora de l'espai públic, que identifiqui els problemes i programi actuacions per a garantir l'accessibilitat universal i la reducció del soroll?</p> <p>3.1.1 Es disposa d'algun pla o estratègia per a l'adaptació al canvi climàtic a l'àmbit local i prevenció davant dels riscos naturals?</p> <p>3.3.1 Es disposa d'algun pla o estratègia per a la millora de la resiliència de les ciutats davant de situacions adverses i la reducció de danys?</p>	<p>1.2.2 Pressupost de les actuacions previstes de millora i/o conservació del patrimoni natural i cultural, incloent aquelles encaminades a la millora de la connexió urbana-rural.</p> <p>1.3.2 Superfície de sòl destinat a infraestructures verdes urbanes sobre les que es realitzaran actuacions de recuperació, millora i interconnexió per al seu funcionament en xarxa.</p> <p>2.4.2 Percentatge de població pròxima a zones verdes urbanes o àrees obertes.</p> <p>2.4.3 Superfície de sòl urbà subjecta a actuacions de recuperació, rehabilitació o millora.</p> <p>3.1.2 Superfície de sòl urbà en la que es preveu realitzar actuacions de millora o prevenció de riscos naturals, incloent el risc d'incendis i inundacions.</p> <p>3.2.2 Reducció anual estimada de gasos d'efecte d'hivernacle (GEH) i del nombre de dies en què se superen els límits de qualitat de l'aire.</p> <p>3.3.2 Superfície de sòl urbà en la que es preveu realitzar actuacions de millora o creació de zones verdes i/o espais oberts basats en models autòctons i criteris bioclimàtics.</p> <p>4.1.2 Consum d'energia per la edificació, infraestructures i serveis públics.</p>
	<p>09 Transició energètica</p>	<p>2.4.1 Es disposa d'un pla de millora de l'espai públic, que identifiqui els problemes i programi actuacions per a garantir l'accessibilitat universal i la reducció del soroll?</p> <p>4.1.1 Es disposa d'algun Pla o Estratègia d'Acció per a l'Energia sostenible (PAES) o instrument equivalent que estableixi objectius locals en aquest àmbit?</p>	<p>2.6.2 Superfície d'edificis subjectes a actuacions de rehabilitació.</p> <p>2.6.3 Nombre d'habitatges subjectes a actuacions de rehabilitació.</p> <p>3.2.2 Reducció anual estimada de gasos d'efecte d'hivernacle (GEH) i del nombre de dies en què se superen els límits de qualitat de l'aire.</p> <p>4.1.2 Consum d'energia per la edificació, infraestructures i serveis públics.</p> <p>5.1.2 Distribució modal dels viatges (tots els motius) a l'àrea urbana.</p> <p>5.1.3 Sostenibilitat de la distribució urbana de mercaderies (última milla).</p> <p>5.2.2 Flota d'autobusos de baixes emissions o amb combustibles "nets" dedicats al transport públic urbà.</p> <p>5.2.3 Número de viatges en transport públic.</p>
	<p>10 Residus i economia circular</p>	<p>4.1.1 Es disposa d'algun Pla o Estratègia d'Acció per a l'Energia sostenible (PAES) o instrument</p>	<p>2.4.3 Superfície de sòl urbà subjecta a actuacions de recuperació, rehabilitació o millora.</p>



		<p>equivalent que estableixi objectius locals en aquest àmbit?</p> <p>4.4.1 Es disposa de plans de gestió de residus, o equivalents, amb l'objectiu d'augmentar el percentatge de recollida selectiva i reciclatge?</p> <p>7.1.1 Es disposa de plans de millora de l'economia i competitivitat local, o instruments equivalents, que recullin actuacions en matèria d'ocupació i activitat econòmica?</p>	<p>3.2.2 Reducció anual estimada de gasos d'efecte d'hivernacle (GEH) i del nombre de dies en què se superen els límits de qualitat de l'aire.</p> <p>7.1.2 Pressupost de les actuacions previstes per a la dinamització del comerç i indústria local i d'impuls de l'activitat turística sostenible.</p> <p>10.4.2 Nombre de persones beneficiàries d'activitats de formació i sensibilització en les matèries incloses en l'agenda urbana.</p>
<p>11 Ciutat saludable</p>			<p>1.1.3 Pressupost de les actuacions previstes de foment de l'activitat agrícola, ramadera i de desenvolupament rural sostenible en el sòl preservat de la transformació urbanística.</p> <p>2.2.2 Superfície de sòl urbà en el que es realitzaran actuacions de millora i readequació dels usos, per afavorir la proximitat i la diversitat d'usos a la ciutat.</p> <p>3.2.2 Reducció anual estimada de gasos d'efecte d'hivernacle (GEH) i del nombre de dies en què se superen els límits de qualitat de l'aire.</p> <p>4.1.2 Consum d'energia per la edificació, infraestructures i serveis públics.</p> <p>7.1.2 Pressupost de les actuacions previstes per a la dinamització del comerç i indústria local i d'impuls de l'activitat turística sostenible.</p>
<p>12 Reducció del consum d'aigua i reutilització</p>			<p>2.1.2 Percentatge de població pròxima als principals serveis bàsics.</p> <p>2.2.2 Superfície de sòl urbà en el que es realitzaran actuacions de millora i readequació dels usos, per afavorir la proximitat i la diversitat d'usos a la ciutat.</p> <p>2.3.2 Superfície de sòl destinat a espais públics urbanitzats, sobre les que es realitzaran actuacions de millora de l'accessibilitat i eliminació de barreres arquitectòniques.</p> <p>2.3.3 Superfície de sòl destinat a espais públics en els que es duguin a terme actuacions per a la reducció del soroll i la millora del confort acústic.</p> <p>2.4.3 Superfície de sòl urbà subjecta a actuacions de recuperació, rehabilitació o millora.</p> <p>3.2.2 Reducció anual estimada de gasos d'efecte d'hivernacle (GEH) i del nombre de dies en què se superen els límits de qualitat de l'aire.</p> <p>5.1.2 Distribució modal dels viatges (tots els motius) a l'àrea urbana.</p> <p>5.1.3 Sostenibilitat de la distribució urbana de mercaderies (última milla).</p> <p>5.2.3 Número de viatges en transport públic.</p> <p>7.1.2 Pressupost de les actuacions previstes per a la dinamització del comerç i indústria local i d'impuls de l'activitat turística sostenible.</p>
<p>13 Alimentació sostenible i de proximitat</p>			<p>1.1.3 Pressupost de les actuacions previstes de foment de l'activitat agrícola, ramadera i de desenvolupament rural sostenible en el sòl preservat de la transformació urbanística.</p>



		<p>2.2.2 Superfície de sòl urbà en el que es realitzaran actuacions de millora i readequació dels usos, per afavorir la proximitat i la diversitat d'usos a la ciutat.</p> <p>3.2.2 Reducció anual estimada de gasos d'efecte d'hivernacle (GEH) i del nombre de dies en què se superen els límits de qualitat de l'aire.</p> <p>4.1.2 Consum d'energia per la edificació, infraestructures i serveis públics.</p> <p>7.1.2 Pressupost de les actuacions previstes per a la dinamització del comerç i indústria local i d'impuls de l'activitat turística sostenible.</p>
<p>3. Ciutat-barri</p>	<p>14 Ciutat dels 15 minuts</p>	<p>2.1.2 Percentatge de població pròxima als principals serveis bàsics.</p> <p>2.2.2 Superfície de sòl urbà en el que es realitzaran actuacions de millora i readequació dels usos, per afavorir la proximitat i la diversitat d'usos a la ciutat.</p> <p>2.3.2 Superfície de sòl destinat a espais públics urbanitzats, sobre les que es realitzaran actuacions de millora de l'accessibilitat i eliminació de barreres arquitectòniques.</p> <p>2.3.3 Superfície de sòl destinat a espais públics en els que es duguin a terme actuacions per a la reducció del soroll i la millora del confort acústic.</p> <p>2.4.3 Superfície de sòl urbà subjecta a actuacions de recuperació, rehabilitació o millora.</p> <p>3.2.2 Reducció anual estimada de gasos d'efecte d'hivernacle (GEH) i del nombre de dies en què se superen els límits de qualitat de l'aire.</p> <p>5.1.2 Distribució modal dels viatges (tots els motius) a l'àrea urbana.</p> <p>5.1.3 Sostenibilitat de la distribució urbana de mercaderies (última milla).</p> <p>5.2.3 Número de viatges en transport públic.</p> <p>7.1.2 Pressupost de les actuacions previstes per a la dinamització del comerç i indústria local i d'impuls de l'activitat turística sostenible.</p>
	<p>15 Ciutat inclusiva i diversa</p> <p>6.1.1 Es troben adequadament identificats els entorns urbans que presenten un major grau de vulnerabilitat social, econòmica i ambiental?</p> <p>6.2.1 Es disposa d'un Pla o Estratègia a nivell local per garantir la igualtat d'oportunitats, l'accés al mercat de treball i la vida pública en condicions d'igualtat?</p>	<p>2.1.3 Superfície d'edificis públics o instal·lacions municipals sobre els que es realitzaran actuacions de millora de la qualitat i adequació a la demanda existent.</p> <p>2.2.2 Superfície de sòl urbà en el que es realitzaran actuacions de millora i readequació dels usos, per afavorir la proximitat i la diversitat d'usos a la ciutat.</p> <p>2.3.2 Superfície de sòl destinat a espais públics urbanitzats, sobre les que es realitzaran actuacions de millora de l'accessibilitat i eliminació de barreres arquitectòniques.</p> <p>2.5.2 Pressupost de les actuacions de regeneració urbana previstes en barris vulnerables des del punt de vista social, econòmic o ambiental.</p> <p>2.6.2 Superfície d'edificis subjectes a actuacions de rehabilitació.</p> <p>5.1.2 Distribució modal dels viatges (tots els motius) a l'àrea urbana.</p> <p>5.2.3 Número de viatges en transport públic.</p> <p>6.1.2 Pressupost invertit en actuacions realitzades en barris vulnerables des del punt de vista social, econòmic o ambiental.</p>



<p>16 Educació i cultura als barris, motors del canvi social</p>	<p>6.1.1 Es troben adequadament identificats els entorns urbans que presenten un major grau de vulnerabilitat social, econòmica i ambiental?</p> <p>6.2.1 Es disposa d'un Pla o Estratègia a nivell local per garantir la igualtat d'oportunitats, l'accés al mercat de treball i la vida pública en condicions d'igualtat?</p> <p>7.1.1 Es disposa de plans de millora de l'economia i competitivitat local, o instruments equivalents, que recullin actuacions en matèria d'ocupació i activitat econòmica?</p>	<p>6.2.3 Pressupost invertit en actuacions destinades a garantir la igualtat d'oportunitats des del punt de vista social, econòmic i ambiental.</p> <p>1.3.2 Superfície de sòl destinat a infraestructures verdes urbanes sobre les que es realitzaran actuacions de recuperació, millora i interconnexió per al seu funcionament en xarxa.</p> <p>2.1.3 Superfície d'edificis públics o instal·lacions municipals sobre els que es realitzaran actuacions de millora de la qualitat i adequació a la demanda existent.</p> <p>2.2.2 Superfície de sòl urbà en el que es realitzaran actuacions de millora i readequació dels usos, per afavorir la proximitat i la diversitat d'usos a la ciutat.</p> <p>6.1.2 Pressupost invertit en actuacions realitzades en barris vulnerables des del punt de vista social, econòmic o ambiental.</p> <p>6.2.3 Pressupost invertit en actuacions destinades a garantir la igualtat d'oportunitats des del punt de vista social, econòmic i ambiental.</p> <p>7.2.2 Nombre de visitants atrets pels actius de patrimoni-cultural, natural i paisatgístic.</p>
<p>17 Economia urbana i social</p>	<p>7.1.1 Es disposa de plans de millora de l'economia i competitivitat local, o instruments equivalents, que recullin actuacions en matèria d'ocupació i activitat econòmica?</p> <p>7.2.1 Es disposa de plans específics de reactivació econòmica i innovació en l'àmbit del turisme sostenible, comerç i indústria a la ciutat o àrea urbana?</p> <p>9.1.1 Es disposa d'un pla o estratègia local per avançar en un model urbà intel·ligent?</p>	<p>2.1.3 Superfície d'edificis públics o instal·lacions municipals sobre els que es realitzaran actuacions de millora de la qualitat i adequació a la demanda existent.</p> <p>2.2.2 Superfície de sòl urbà en el que es realitzaran actuacions de millora i readequació dels usos, per afavorir la proximitat i la diversitat d'usos a la ciutat.</p> <p>2.5.2 Pressupost de les actuacions de regeneració urbana previstes en barris vulnerables des del punt de vista social, econòmic o ambiental.</p> <p>6.1.2 Pressupost invertit en actuacions realitzades en barris vulnerables des del punt de vista social, econòmic o ambiental.</p> <p>6.2.3 Pressupost invertit en actuacions destinades a garantir la igualtat d'oportunitats des del punt de vista social, econòmic i ambiental.</p> <p>9.1.2 Nombre d'usuaris que estan coberts per un determinat servei públic electrònic de Smart Cities.</p>
<p>18 Desenvolupament comunitari</p>		<p>2.1.3 Superfície d'edificis públics o instal·lacions municipals sobre els que es realitzaran actuacions de millora de la qualitat i adequació a la demanda existent.</p> <p>2.2.2 Superfície de sòl urbà en el que es realitzaran actuacions de millora i readequació dels usos, per afavorir la proximitat i la diversitat d'usos a la ciutat.</p> <p>2.5.2 Pressupost de les actuacions de regeneració urbana previstes en barris vulnerables des del punt de vista social, econòmic o ambiental.</p> <p>6.1.2 Pressupost invertit en actuacions realitzades en barris vulnerables des del punt de vista social, econòmic o ambiental.</p> <p>6.2.3 Pressupost invertit en actuacions destinades a garantir la igualtat d'oportunitats des del punt de vista social, econòmic i ambiental.</p>



			<p>9.1.2 Nombre d'usuaris que estan coberts per un determinat servei públic electrònic de Smart Cities.</p>
<p>4. Economia i innovació</p>	<p>19 Centralitat econòmica metropolitana i innovació</p>	<p>7.1.1 Es disposa de plans de millora de l'economia i competitivitat local, o instruments equivalents, que recullin actuacions en matèria d'ocupació i activitat econòmica?</p> <p>7.2.1 Es disposa de plans específics de reactivació econòmica i innovació en l'àmbit del turisme sostenible, comerç i indústria a la ciutat o àrea urbana?</p>	<p>2.1.3 Superfície d'edificis públics o instal·lacions municipals sobre els que es realitzaran actuacions de millora de la qualitat i adequació a la demanda existent.</p> <p>2.2.2 Superfície de sòl urbà en el que es realitzaran actuacions de millora i readequació dels usos, per afavorir la proximitat i la diversitat d'usos a la ciutat.</p> <p>2.5.2 Pressupost de les actuacions de regeneració urbana previstes en barris vulnerables des del punt de vista social, econòmic o ambiental.</p> <p>6.1.2 Pressupost invertit en actuacions realitzades en barris vulnerables des del punt de vista social, econòmic o ambiental.</p> <p>6.2.3 Pressupost invertit en actuacions destinades a garantir la igualtat d'oportunitats des del punt de vista social, econòmic i ambiental.</p> <p>7.1.2 Pressupost de les actuacions previstes per a la dinamització del comerç i indústria local i d'impuls de l'activitat turística sostenible.</p> <p>9.1.2 Nombre d'usuaris que estan coberts per un determinat servei públic electrònic de Smart Cities.</p>
	<p>20 Treball estable i de qualitat</p>	<p>6.2.1 Es disposa d'un Pla o Estratègia a nivell local per garantir la igualtat d'oportunitats, l'accés al mercat de treball i la vida pública en condicions d'igualtat?</p> <p>7.2.1 Es disposa de plans específics de reactivació econòmica i innovació en l'àmbit del turisme sostenible, comerç i indústria a la ciutat o àrea urbana?</p> <p>7.1.1 Es disposa de plans de millora de l'economia i competitivitat local, o instruments equivalents, que recullin actuacions en matèria d'ocupació i activitat econòmica?</p> <p>9.1.1 Es disposa d'un pla o estratègia local per avançar en un model urbà intel·ligent?</p>	<p>6.1.2 Pressupost invertit en actuacions realitzades en barris vulnerables des del punt de vista social, econòmic o ambiental.</p> <p>6.2.3 Pressupost invertit en actuacions destinades a garantir la igualtat d'oportunitats des del punt de vista social, econòmic i ambiental.</p> <p>7.1.2 Pressupost de les actuacions previstes per a la dinamització del comerç i indústria local i d'impuls de l'activitat turística sostenible.</p> <p>9.1.2 Nombre d'usuaris que estan coberts per un determinat servei públic electrònic de Smart Cities.</p> <p>10.4.2 Nombre de persones beneficiàries d'activitats de formació i sensibilització en les matèries incloses en l'agenda urbana.</p>
	<p>21 L'H 6.0</p>	<p>6.2.1 Es disposa d'un Pla o Estratègia a nivell local per garantir la igualtat d'oportunitats, l'accés al mercat de treball i la vida pública en condicions d'igualtat?</p> <p>7.2.1 Es disposa de plans específics de reactivació econòmica i innovació en l'àmbit del turisme sostenible, comerç i indústria a la ciutat o àrea urbana?</p> <p>7.1.1 Es disposa de plans de millora de l'economia i competitivitat local, o instruments</p>	<p>6.1.2 Pressupost invertit en actuacions realitzades en barris vulnerables des del punt de vista social, econòmic o ambiental.</p> <p>6.2.3 Pressupost invertit en actuacions destinades a garantir la igualtat d'oportunitats des del punt de vista social, econòmic i ambiental.</p> <p>7.1.2 Pressupost de les actuacions previstes per a la dinamització del comerç i indústria local i d'impuls de l'activitat turística sostenible.</p> <p>9.1.2 Nombre d'usuaris que estan coberts per un determinat servei públic electrònic de Smart Cities.</p>



		<p>equivalents, que recullin actuacions en matèria d'ocupació i activitat econòmica?</p> <p>9.1.1 Es disposa d'un pla o estratègia local per avançar en un model urbà intel·ligent?</p>	<p>9.2.2 Percentatge de tràmits i gestions a través d'internet d'empreses i ciutadans.</p> <p>10.4.2 Nombre de persones beneficiàries d'activitats de formació i sensibilització en les matèries incloses en l'agenda urbana.</p>
<p>22</p>	<p>Govern proper, participatiu i innovador</p>	<p>9.1.1 Es disposa d'un pla o estratègia local per avançar en un model urbà intel·ligent?</p> <p>10.2.1 Es disposa de Pressupostos participatius i/o un pla municipal de participació ciutadana que impulsi la ciutadania activa i l'apoderament?</p> <p>10.2.3 Es disposa de mecanismes efectius per afavorir la governança multinivell i, en particular, la coordinació dels instruments d'ordenació?</p> <p>10.3.1 Es compta amb els mitjans per accedir als programes i ajudes públiques d'abast europeu, nacional i autonòmic en matèria de desenvolupament urbà?</p> <p>10.3.2 Es disposa de la capacitat econòmica i financera a nivell local per abordar els compromisos en el context de l'agenda urbana?</p> <p>10.4.1 Es disposa d'un pla o estratègia de formació i sensibilització ciutadana que afavoreixi la consecució dels objectius establerts a l'agenda urbana?</p>	<p>6.2.3 Pressupost invertit en actuacions destinades a garantir la igualtat d'oportunitats des del punt de vista social, econòmic i ambiental.</p> <p>9.1.2 Nombre d'usuaris que estan coberts per un determinat servei públic electrònic de Smart Cities.</p> <p>9.2.2 Percentatge de tràmits i gestions a través d'internet d'empreses i ciutadans.</p> <p>10.4.2 Nombre de persones beneficiàries d'activitats de formació i sensibilització en les matèries incloses en l'agenda urbana.</p>



Indicadors específics

Dimensió	Acció estratègica	Indicadors específics
1. Cohesió social i geogràfica	01 Ciutat cohesionada	<ul style="list-style-type: none"> · Temps de desplaçament des de diversos punts de la ciutat fins a la nova centralitat. · Percentatge d'ús del sòl destinat a usos residencials, comercials, d'oci, etc. · Increment del nombre de llocs de treball. · Percepció dels residents sobre la millora de la connectivitat i l'accessibilitat als serveis i equipaments.
	02 Estructura urbana per al segle XXI	<ul style="list-style-type: none"> · Reducció del nombre de vehicles privats. · Millora dels temps de viatge i accessibilitat en transport públic. · Evolució dels indicadors de salut pública.
	03 Infraestructura verda i naturalització urbana	<ul style="list-style-type: none"> · Increment de l'extensió de les zones verdes. · Qualitat de les infraestructures verdes implementades. · Nombre d'activitats d'oci i esportives promogudes.
	04 Renovació urbana de la zona nord	<ul style="list-style-type: none"> · Reducció del percentatge d'unitats territorials amb vulnerabilitat extrema. · Nombre d'edificis rehabilitats i nombre d'habitatges millorats. · Augment del nombre d'espais verds i zones d'oci.
	05 Àrees de nova centralitat econòmica i renovació de sectors d'activitat	<ul style="list-style-type: none"> · Creixement del nombre d'empreses, centres de recerca i institucions culturals. · Increment de la diversitat d'activitats econòmiques netes, com la indústria 4.0. · Nombre de naus industrials renovades per millorar l'eficiència energètica.
	06 Accés a l'habitatge i millora de l'habitabilitat	<ul style="list-style-type: none"> · Nombre d'habitatges socials adquirits o construïts. · Reducció del nombre de persones en situació d'emergència habitacional. · Nombre d'habitatges rehabilitats amb criteris d'ecoeficiència i accessibilitat.
	07 Protecció del patrimoni cultural i natural i millora del paisatge urbà	<ul style="list-style-type: none"> · Implementació de la nova ordenança de paisatge urbà. · Nombre d'elements del patrimoni industrial públic rehabilitats i reutilitzats per a nous usos. · Grau de conservació de la biodiversitat i dels valors paisatgístics dels espais protegits.
	08 Emergència climàtica	<ul style="list-style-type: none"> · Grau d'implementació de les mesures i estratègies definides en el PLACC.



2. Canvi climàtic i resiliència		<ul style="list-style-type: none"> · Mitjana de temperatura del sòl en diversos punts de la ciutat. · Índex de qualitat de l'aire. · Grau de participació ciutadana en accions de prevenció i adaptació. 	
	09	Transició energètica	<ul style="list-style-type: none"> · Reducció del consum d'energia en els sectors residencial, comercial i industrial. · Reducció de les emissions de gasos contaminants del transport. · Increment de la capacitat instal·lada d'energies renovables. · Grau de descentralització del sistema energètic (nombre de microgrids, comunitats energètiques o autoconsum).
	10	Residus i economia circular	<ul style="list-style-type: none"> · Disminució de quantitat de residus generats. · Increment de la quantitat de residus valoritzats (taxa de reciclatge i quantitat de materials recuperats). · Increment del nombre d'empreses i indústries locals que adopten pràctiques d'economia circular i participen en cicles de producció i consum sostenibles.
	11	Ciutat saludable	<ul style="list-style-type: none"> · Índex de qualitat de l'aire. · Augment de l'ús de les instal·lacions esportives dels barris. · Nombre de barris on s'ha implementat una estratègia participativa per al desenvolupament de plans de salut comunitària.
	12	Reducció del consum d'aigua i reutilització	<ul style="list-style-type: none"> · Quantitat d'aigua freàtica reutilitzada per a usos públics, com reg de parcs i jardins o sistemes de refrigeració. · Nombre de nous dipòsits d'aigua instal·lats o millorats a la ciutat. · Reducció del consum d'aigua potable.
	13	Alimentació sostenible i de proximitat	<ul style="list-style-type: none"> · Increment del consum de fruites, verdures i altres aliments saludables en els menjadors municipals. · Augment del nombre de productors locals que participen en els mercats municipals. · Nombre de visites i activitats educatives realitzades a l'espai agrari públic, com a tallers, visites guiades i xerrades.
3. Ciutat-barri	14	Ciutat dels 15 minuts	<ul style="list-style-type: none"> · Nombre d'entorns pacífics creats. · Nombre de comerços locals beneficiats per les mesures implementades. · Superfícies de les zones d'atmosfera protegida ampliades.
	15	Ciutat inclusiva i diversa	<ul style="list-style-type: none"> · Percepció de seguretat ciutadana. · Reducció de la taxa de delictes i incidents. · Nombre d'espais comunitaris creats o millorats (centres cívics, locals de trobada, parcs i places).
	16	Educació i cultura als barris, motors del canvi social	<ul style="list-style-type: none"> · Percentatge d'estudiants que completen amb èxit els seus estudis escolars en els nivells d'educació obligatòria i secundària. · Taxa d'abandonament escolar. · Impacte econòmic i social del Districte Cultural (ingressos i ocupació).



		· Ús dels equipaments culturals.
	17	<p>Economia urbana i social</p> <ul style="list-style-type: none"> · Nombre de comerços locals. · Nombre d'iniciatives d'economia social i solidària, empreses socials i cooperatives creades o consolidades. · Grau d'adopció de tecnologies digitals pels comerciants (nombre de comerços amb presència en línia, ús de xarxes socials).
	18	<p>Desenvolupament comunitari</p> <ul style="list-style-type: none"> · Nombre de persones involucrades en les activitats i iniciatives de desenvolupament comunitari. · Nombre d'entitats i organitzacions del tercer sector involucrades en iniciatives de desenvolupament comunitari.
4. Economia i innovació	19	<p>Centralitat econòmica metropolitana i innovació</p> <ul style="list-style-type: none"> · Nombre d'empreses i centres de recerca. · Inversió en recerca i desenvolupament (I+D) en el sector biomèdic i d'innovació. · Establiment de col·laboracions i aliances amb altres hubs econòmics de Catalunya.
	20	<p>Treball estable i de qualitat</p> <ul style="list-style-type: none"> · Percentatge de residents locals que estan ocupats en llocs de treball a la ciutat. · Nombre total de nous llocs de treball creats. · Nombre de persones que han rebut formació professionalitzadora. · Índex de competitivitat dels sectors econòmics.
	21	<p>L'H 6.0</p> <ul style="list-style-type: none"> · Percentatge de la població que té accés a Internet i a dispositius digitals, desglossat per barris. · Nombre de persones que han participat en programes de formació i desenvolupament de competències digitals (upskilling). · Grau de digitalització dels serveis municipals.
	22	<p>Govern proper, participatiu i innovador</p> <ul style="list-style-type: none"> · Nombre de polítiques implementades que incorporen un enfocament transversal. · Nombre de processos de participació ciutadana celebrats en els diferents districtes. · Percepció de la qualitat del govern.



**Diputació
Barcelona**

**Àrea d'Urbanisme, Habitatge
i Regeneració Urbana**

Gerència de Serveis d'Habitatge, Urbanisme i Activitats

Comte d'Urgell, 187, 2a pl.

Edifici del Relotge

08036 Barcelona

Tel. 934 022 890 · Fax 934 020 653

gs.hua@diba.cat · www.diba.cat/